
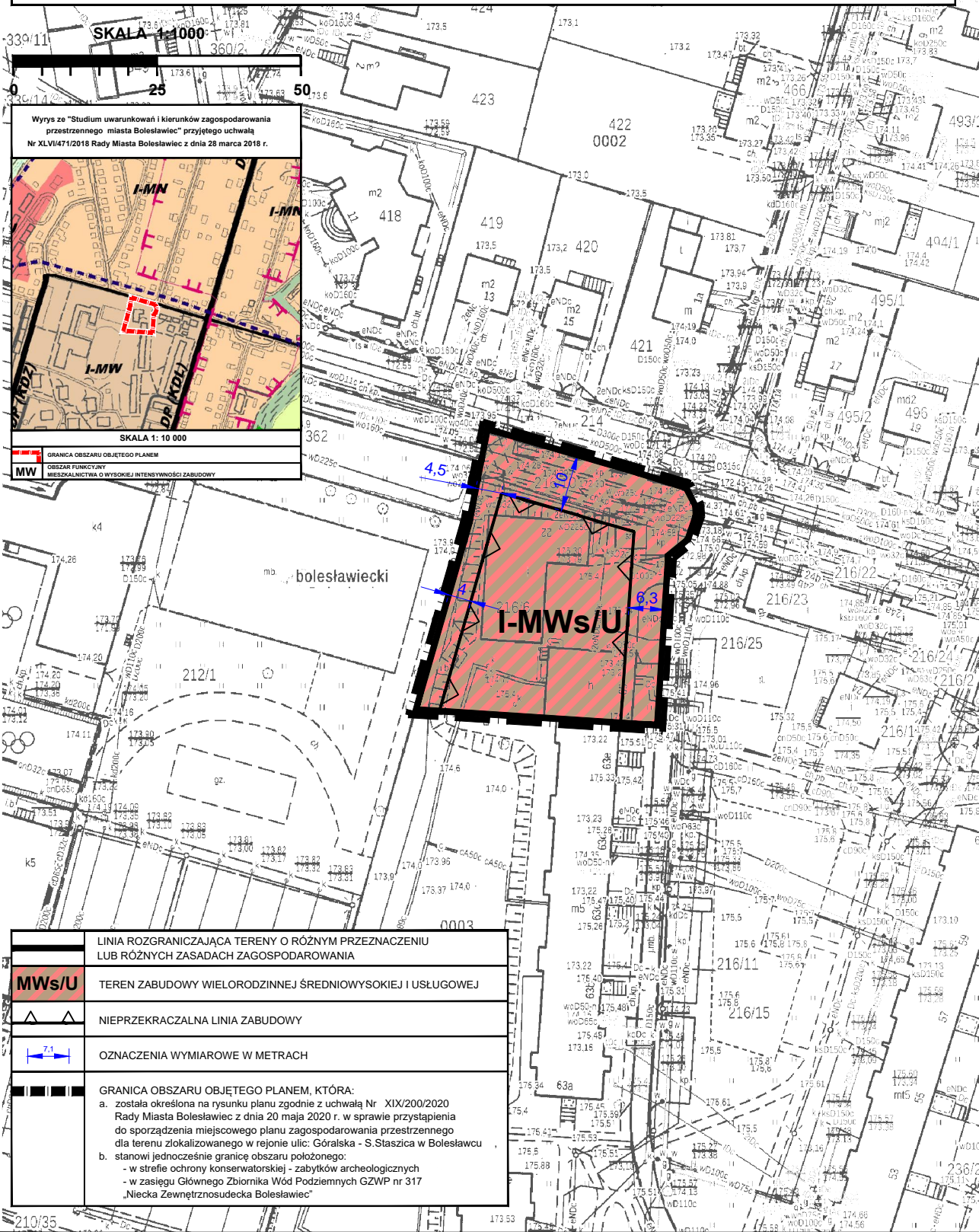
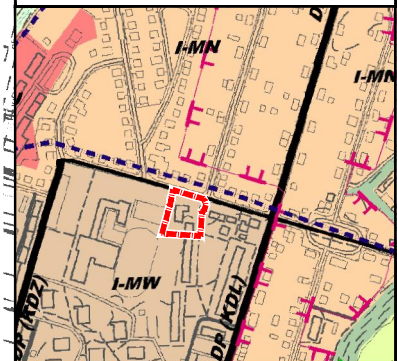




MIEJSCOWY PLAN ZAGOSPODAROWANIA PRZESTRZENNEGO DLA TERENU ZLOKALIZOWANEGO W REJONIE ULIC: GÓRALSKA - S.STASZICA W BOLESŁAWCU



Wyrusze ze "Studium uwarunkowań i kierunków zagospodarowania przestrzennego miasta Bolesławiec" przyjętego uchwałą Nr XLVII/471/2018 Rady Miasta Bolesławiec z dnia 28 marca 2018 r.



GRANICA OBSZARU OBJĘTEGO PLANEM
MW
OBSZAR FUNKCYJNY
WIEKSZOŚCIOWA O WYSOKIM INTENSYWNOŚCI ZABUDOWY

	LINIA ROZGRANICZAJĄCA TERENY O RÓŻNYM PRZEZNACZENIU LUB RÓŻNYCH ZASADACH ZAGOSPODAROWANIA
	MWs/U TEREN ZABUDOWY WIELORODZINNEJ ŚREDNIOWYSOKIEJ I USŁUGOWEJ
	NIEPRZEKROCZALNA LINIA ZABUDOWY
	OZNACZENIA WYMIAROWE W METRACH
	GRANICA OBSZARU OBJĘTEGO PLANEM, KTÓRA: a. została określona na rysunku planu zgodnie z uchwałą Nr XIX/200/2020 Rady Miasta Bolesławiec z dnia 20 maja 2020 r. w sprawie przystąpienia do sporządzenia miejscowego planu zagospodarowania przestrzennego dla terenu zlokalizowanego w rejonie ulic: Góralaska - S. Staszica w Bolesławcu b. stanowi jednocześnie granicę obszaru położonego: - w strefie ochrony konserwatorskiej - zabytków archeologicznych - w zasięgu Głównego Zbiornika Wód Podziemnych GZWP nr 317 „Niecka Zewnętrznosudecka Bolesławiec”