
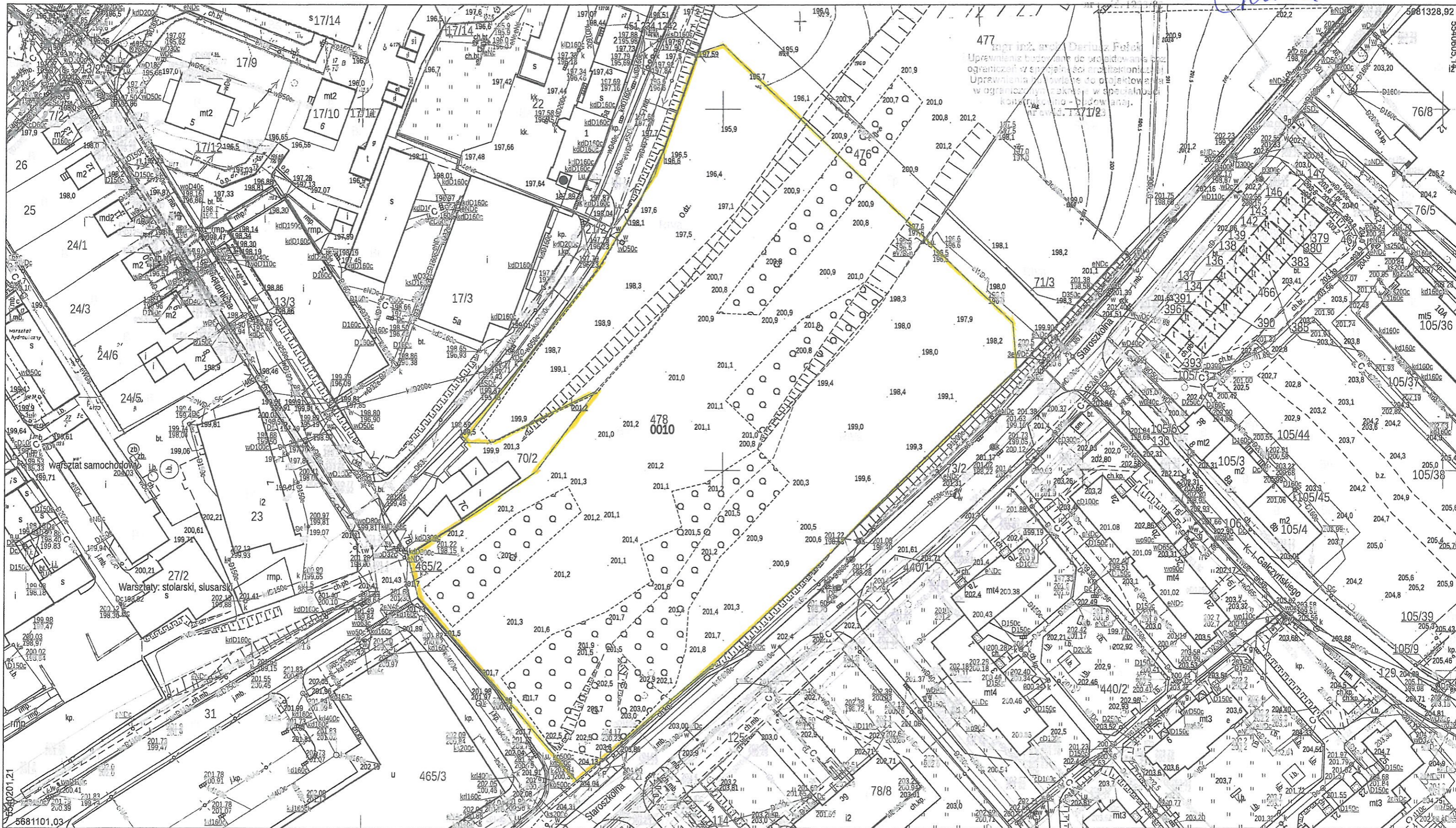


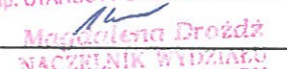
Kopia mapy zasadniczej		Skala mapy 1:1000	
Godio arkusza mapy	5.152.26.16.3.1 i inne	Poświadczam się zgodność niniejszej kopii z treścią materiału państwowego zasobu geodezyjnego i kartograficznego	
Jednostka ewid.	Bolesławiec	Numer sprawy	WGK.6642.2.410.2022
Obręb ewid.	0010 Bolesławiec	Organ wydający	Starosta Bolesławiecki ul. Armii Krajowej 12, 59-700 Bolesławiec
Numer działki	478	Data wykonania kopii	06.04.2022
Ulica, nr		Sporządził(a): Aneta Durowska <i>Z up. STAROSTY BOLESŁAWIECKIEGO</i>	
Układ współrz. płaskich	2000/15	 MACIELONA DRODŻ NACZELNIK WYDZIAŁU GEODEZYJNO-KARTOGRAFICZNEGO	
Układ wysokości	PL-EVRF2007-NH		

**BUDOWA ZESPOŁU BUDYNKÓW MIESZKALNYCH WIELORODZINNYCH
 GRANICA TERENU OBJĘTEGO WNIOSEM
 DZIAŁKA NR 478, OBRĘB 0010 BOLESŁAWIEC-10, JEDNOSTKA EW. BOLESŁAWIEC**

Uprawnienie budowlane do projektowania oraz
 ograniczeń w sąsiedztwie obiektów budowlanych
 Uprawnienie budowlane do projektowania
 w ograniczonym zakresie w specjalności
 konstrukcyjno-budowlanej.

ZALACZNIK NR 1.
Osien



Kopia mapy zasadniczej		Skala mapy 1:1000	
Godło arkusza mapy	5.152.26.16.3.1 i inne	Poświadcza się zgodność niniejszej kopii z treścią materiału państwowego zasobu geodezyjnego i kartograficznego	
Jednostka ewid.	Bolesławiec	Numer sprawy	WGK.6642.2.410.2022
Obręb ewid.	0010 Bolesławiec	Organ wydający	Starosta Bolesławiecki ul. Armii Krajowej 12, 59-700 Bolesławiec
Numer działki	478	Data wykonania kopii	06.04.2022
Ulica, nr		Sporządził(a): Aneta Durowska Z UD. STAROSTY BOLESŁAWIECKIEGO	
Układ współrz. płaskich	2000/15	 Magdalena Drożdż NACZELNIK WYDZIAŁU GEODEZJI I KARTOGRAFII	
Układ wysokości	PL-EVRF2007-NH		

— granica terenu objętego wnioskiem –
działka nr 478, obręb 0010, Bolesławiec

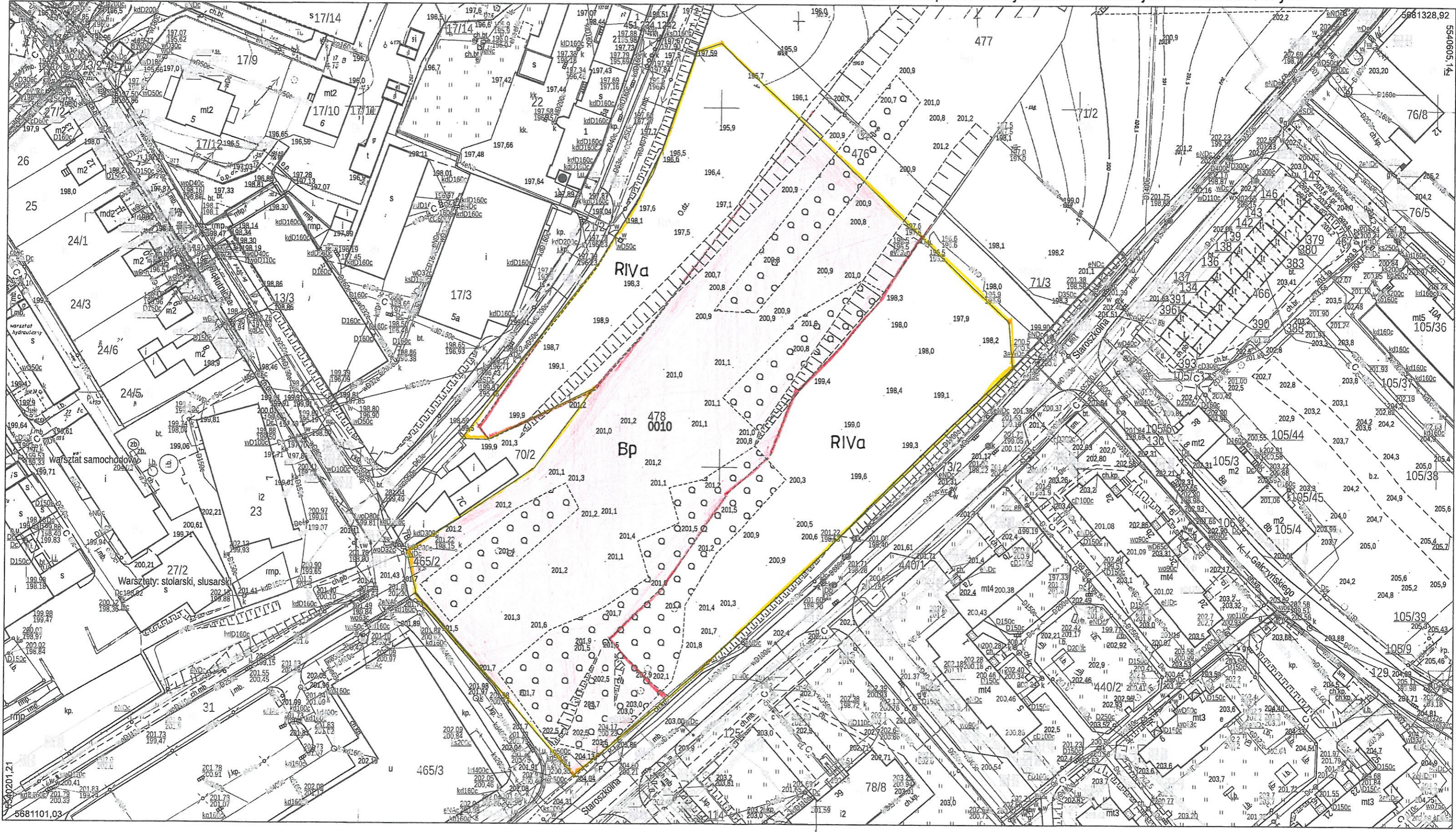
kopia mapy zasadniczej skala 1:1000

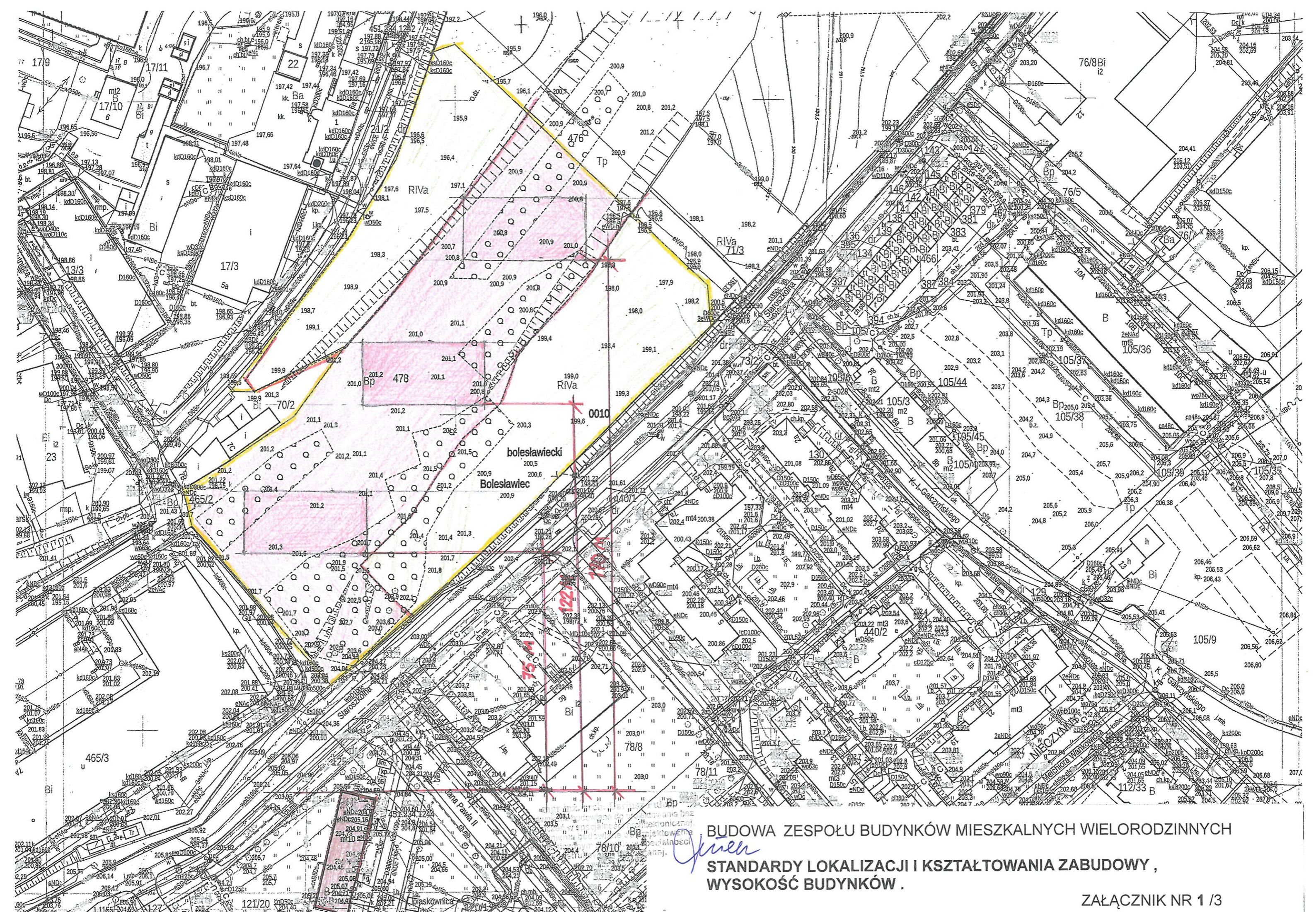
— byłe tereny kolejowe „Bp”

mgr inż. arch. Dariusz Fułek
 Uprawnienia budowlane do projektowania bez
 ograniczeń w specjalności architekturalnej
 Uprawnienia budowlane do projektowania
 w ograniczonej sferze w specjalności
 konstrukcyjno-budowlanej
 nr ewid. 1233/83

Dariusz Fułek

Budowa Zespołu Budynków Mieszkalnych Wielorodzinnych





BUDOWA ZESPOŁU BUDYNKÓW MIESZKALNYCH WIELORODZINNYCH
STANDARZY LOKALIZACJI I KSZTAŁTOWANIA ZABUDOWY,
WYSOKOŚĆ BUDYNKÓW.

Opis