

# ZAŁĄCZNIKI

## Spis załączników:

1. Oświadczenie Inwestora w sprawie poprodukcyjnego charakteru terenu inwestycji i braku kolizji z inwestycjami o których mowa w art.4p.1-12 ustawy ( Dz.U. 2018poz.1496)
2. Pełnomocnictwo dla arch. Mieczysława Szczukieckiego
3. Wypis z ewidencji gruntów
- 3a. Wrys z rejestru gruntów
- 3b. Teren inwestycji
4. Zgoda Prezydenta Miasta na przyjęcie dzieci z projektowanego osiedla do szkoły na terenie miasta w odl. Nie większej niż 3000m
5. Wytyczne Prezydenta Miasta w sprawie ilości miejsc parkingowych na terenie projektowanego osiedla
6. Uzgodnienie z Wojewódzkim Konserwatorem Zabytków we Wrocławiu – Delegatura w Jeleniej Górze
7. Uzgodnienie zjazdów na ulicę Modłową – decyzja ZDP
- 7a. Załącznik graficzny do decyzji ZDP
8. Stanowisko ZEC w Bolesławcu w spr. warunków zasilania osiedla w ciepło
9. Zapewnienie zasilania w energię elektryczną
10. Zapewnienie zasilania w gaz
11. Zapewnienie dostawy wody i odprowadzenia ścieków
- 11a. Warunki dostawy wody i odprowadzenia ścieków
12. Opłata za pełnomocnictwo
13. Wypis z rejestru gruntów – ulica Modłowa

## **Projektanci – uprawnienia i zaświadczenia z izby**

14. arch. Mieczysław Szczukiecki - uprawnienia projektowe
15. arch. Mieczysław Szczukiecki - przynależność do izby
- 16 arch. Wojciech Dobrowolski - uprawnienia projektowe
17. arch. Wojciech Dobrowolski- przynależność do izby
18. inż. Stefan Augustyn - uprawnienia projektowe
19. inż. Stefan Augustyn - przynależność do izby

UWAGA: warunki zasilania w energię elektryczną i gaz – w wersji elektronicznej projektu

FIRMA KAMIENIARZ  
TADEUSZ MODLIŃSKI  
25-252 KIELCE ul. Cedro Mazur 6  
Tel. (+48 41) 302 20 17  
Fax (+48 41) 302 21 53

*dm*

FIRMA  
**KAMIENIARZ**  
TADEUSZ MODLIŃSKI



Kielce, dnia 18.08.2021

**FIRMA „KAMIENIARZ TADEUSZ MODLIŃSKI”**

**ul. Cedro Mazur 6, 25-252 Kielce**

**Oświadczenie**

Oświadczam, że:

- 1 - teren zajmowany przez Zakład Przeróbki Kamienia przy ul. Modłowej w Bolesławcu, działki. nr 128/4,128/8,128/9,128/10 - obręb 0004 Bolesławiec-4, był w przeszłości wykorzystywany jako teren produkcyjny, a obecnie funkcja ta nie jest na tym terenie realizowana. Zakład jest w chwili obecnej na etapie likwidacji.
- 2 - nie zachodzi kolizja projektowanej inwestycji mieszkaniowej na terenie jak wyżej, z inwestycjami, o których mowa w art.4 p.1-12 Ustawy z dnia 5 lipca 2018r O ułatwieniach w przygotowaniu i realizacji inwestycji mieszkaniowych oraz inwestycji towarzyszących (Dz.U. 2018 poz. 1496).

*Tadeusz Modliński*  
*Tadeusz*

**FIRMA KAMIENIARZ**  
*Tadeusz Modliński*  
25-252 Kielce, ul. Cedro Mazur 6  
tel. (+48 41) 302 20 08, 302 20 17, fax 302 21 53  
NIP: 657-000-20-80 REGON: 003674383

FIRMA KAMIENIARZ  
 TADEUSZ MODLIŃSKI  
 25-252 KIELCE ul. Cedro Mazur 6  
 Tel. (+48 41) 302 20 17  
 Fax (+48 41) 302 21 53

de

FIRMA  
**KAMIENIARZ**  
 TADEUSZ MODLIŃSKI



Kielce, 2021-05-04

**FIRMA KAMIENIARZ TADEUSZ MODLIŃSKI**

ul. Cedro Mazur 6, 25-252 Kielce,

## PEŁNOMOCNICTWO

Udzielam arch. Mieczysławowi Szczukieckiemu , Pracownia Architektury ,  
 59-700 Bolesławiec , Gołnice 51 , tel. 601 573 260 pełnomocnictwa do załatwiania  
 wszelkich formalności w urzędach i instytucjach , związanych z :  
 - wykonaniem koncepcji urbanistyczno-architektonicznej i uzyskaniem decyzji  
 lokalizacyjnej  
 - uzyskaniem warunków zasilania lub zapewnienia dostawy mediów (woda,  
 kanalizacja , gaz, energia elektryczna itp.)  
 dla inwestycji :  
 „BUDOWA OSIEDLA MIESZKANIOWEGO, WIELORODZINNEGO NA  
 DZIAŁKACH NR 128/4,128/8,128/9,128/10 przy ul. Modłowej w BOLESŁAWCU”

**TADEUSZ MODLIŃSKI – właściciel**

FIRMA KAMIENIARZ  
 Tadeusz Modliński  
 25-252 Kielce, ul. Cedro Mazur 6  
 tel. (+48 41) 302 20 08, 302 20 17, fax 302 21 53  
 NIP: 657-000-20-80 REGON: 003674383

Starosta Bolesławiecki

ul. Armii Krajowej 12

59-700 Bolesławiec

tel. -

Województwo: dolnośląskie

Powiat: bolesławiecki

Gmina: Bolesławiec

Jednostka ewidencyjna: 020101\_1, Bolesławiec

Obręb: 0004, Bolesławiec-4

Nr kancelaryjny: WGK.6621.1.1807.2021

## WYPIS Z REJESTRU GRUNTÓW

## UPROSZCZONY

Nr jednostki rejestrowej: G.60

Pozycja kartoteki budynków: 020101\_1.0004.G.60

rodzaj prawa: własność, udział: 1/1

Modliński Tadeusz Piotr (Stanisław Maria)

Zam.: 25-252 Kielce, ul. Cedro Mazur 6

Arkusze mapy	Numer działki	Bliższe określenie położenia	Opisy użytków	Ozn. użyt. i kont. klas.	Powierzchnia		Nr KW lub oznaczenie innych dok.
					użytków w ha	działki w ha	
	128/4	59-700 Bolesławiec, ul. Augusta Cieszkowskiego	tereny przemysłowe	Ba	0,1809	0,1809	JG1B/00015073/0
Identyfikator działki: 020101_1.0004.128/4 Rejon statystyczny: wartość atrybutu nie jest obecnie znana, ale wartość ta może też nie istnieć							
	128/8	59-700 Bolesławiec, ul. Modłowa	tereny przemysłowe	Ba	0,1763	0,1763	JG1B/00015073/0
Identyfikator działki: 020101_1.0004.128/8 Rejon statystyczny: wartość atrybutu nie jest obecnie znana, ale wartość ta może też nie istnieć Uwagi: należy ustanowić służebność drogową w formie dojścia i dojazdu do działek 128/9 i 128/10 - stanowiącej dostęp do drogi publicznej							
	128/9	59-700 Bolesławiec, ul. Modłowa	tereny przemysłowe	Ba	1,1120	1,1120	JG1B/00015073/0
Identyfikator działki: 020101_1.0004.128/9 Rejon statystyczny: wartość atrybutu nie jest obecnie znana, ale wartość ta może też nie istnieć Uwagi: należy ustanowić służebność drogową w formie dojścia i dojazdu do działek 128/9 i 128/10 stanowiącej dostęp do drogi publicznej							
	128/10	59-700 Bolesławiec, ul. Modłowa	tereny przemysłowe	Ba	1,7568	1,7568	JG1B/00015073/0
Identyfikator działki: 020101_1.0004.128/10 Rejon statystyczny: wartość atrybutu nie jest obecnie znana, ale wartość ta może też nie istnieć Uwagi: należy ustanowić służebność drogową w formie dojścia i dojazdu do działek 128/9 i 128/10- stanowiącej dostęp do drogi publicznej							
<b>Razem:</b>					<b>3,2260</b>	<b>3,2260</b>	

Sporządził(a): Aneta Durowska, według stanu na dzień: 2021-06-24

Nr zlecenia: 4850-1/2021

Powiatowy Urząd  
Geodezyjny i Kartograficzny w Bolesławcu  
REFERENT  
Aneta Durowska



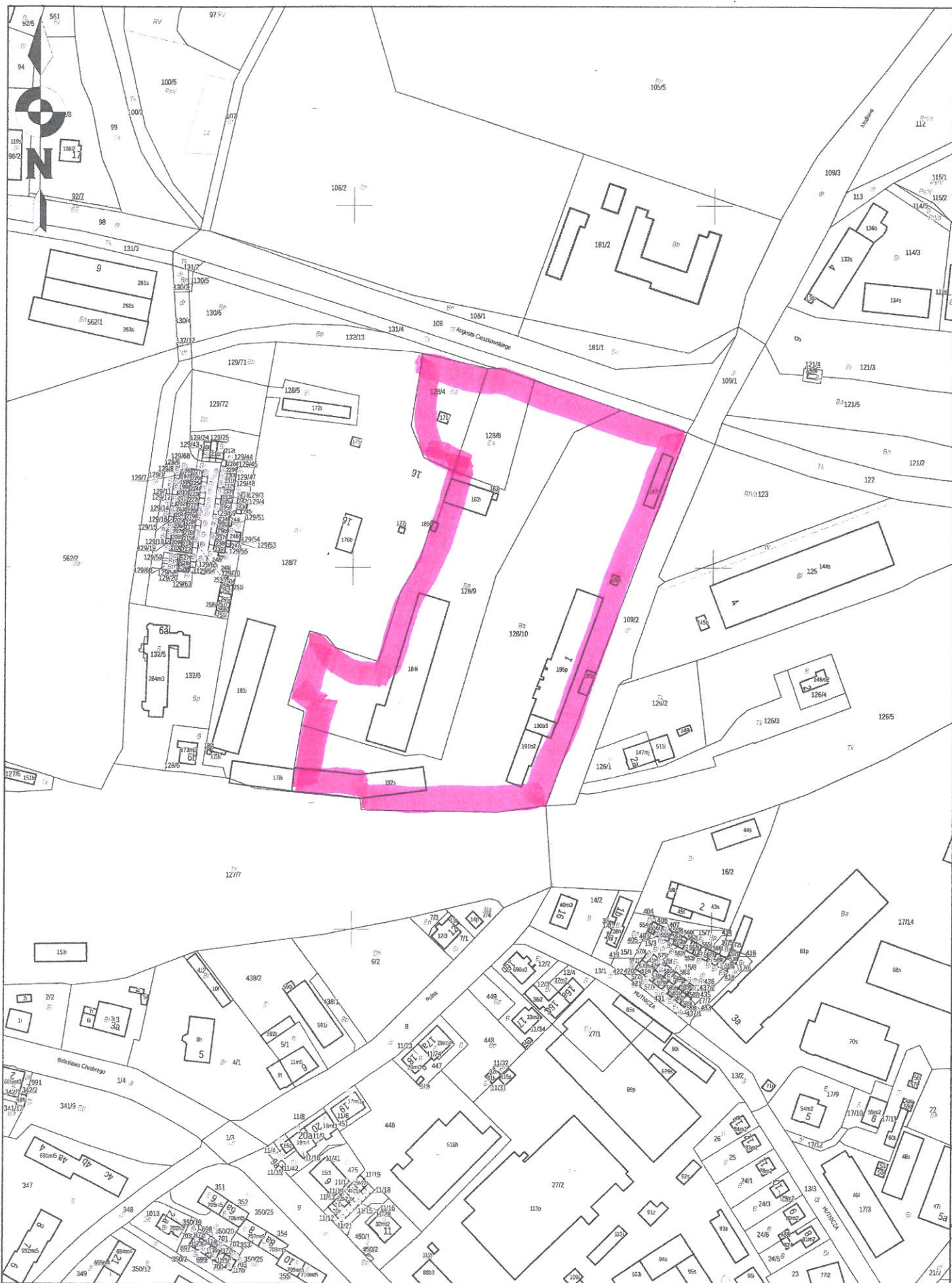
Z up. Starosty Bolesławieckiego  
Anna Demusz  
Zastępca Naczelnika Wydziału  
Geodezji i Katastru  
2021-06-24  
(Imię i Nazwisko oraz stanowisko służbowe osoby reprezentującej organ)  
Data i podpis

Starosta Bolesławiecki  
ul. Armii Krajowej 12  
59-700 Bolesławiec  
tel. -  
Nr sprawy: WGK.6642.2.968.2021

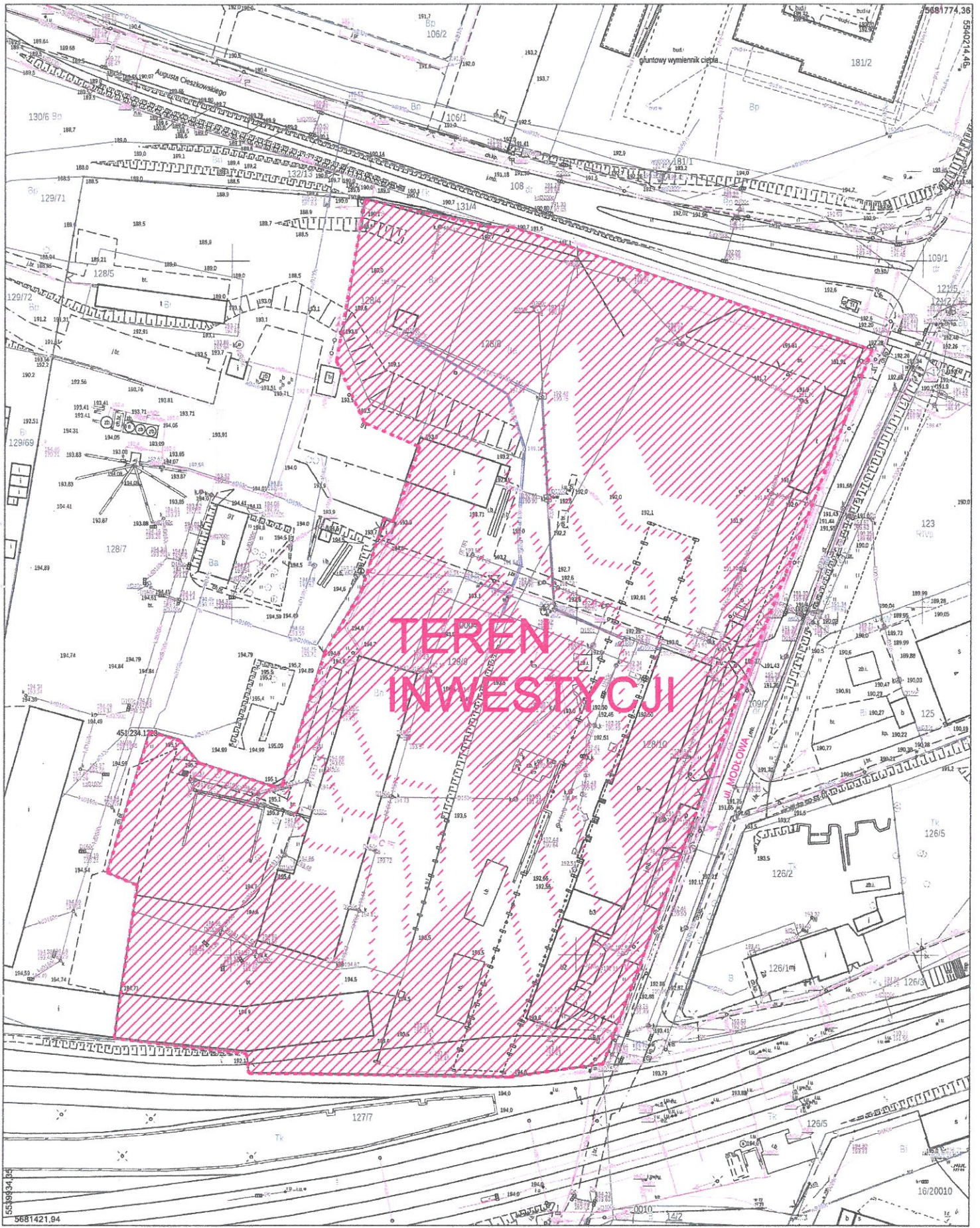
### Kopia mapy ewidencyjnej

Województwo: dolnośląskie  
Powiat: bolesławiecki  
Gmina: Bolesławiec  
Jednostka ew.: 020101\_1, Bolesławiec  
Obręb: 0004, Bolesławiec-4  
Arkusz: -

Skala 1:2000



Kopia mapy zasadniczej		Skala mapy 1:1000	
Godło arkusza mapy	5.152.25.20.2.4 i inne	Poświadcza się zgodność niniejszej kopii z treścią materiału państwowego zasobu geodezyjnego i kartograficznego	
Jednostka ewid.	Bolesławiec	Numer sprawy	WGK.6642.2.688.2021
Obręb ewid.	0004 Bolesławiec-4	Organ wydający	Starosta Bolesławiecki ul. Armii Krajowej 12, 59-700 Bolesławiec
Numer działki	128/10, 128/4 i inne	Data wykonania kopii	18.05.2021
Ulica, nr		Sporządził(a): Aneta Durowska	
Układ współrz. płaskich	2000/15	Z up. Starosty Bolesławieckiego Zastępca Starosty ds. Wydziału Geodazji i Kartografii	
Układ wysokości	PL-EVRF2007-NH		



ZAK.4 <sup>2/10</sup>



# PREZYDENT MIASTA BOLESŁAWIEC

Bolesławiec, 27 maja 2021 r.

SP.4424. 30.2021



HONOROWA TABLICA  
EUROPY 2012



DOLNOŚLĄSKI GRYF  
NAGRODA GOSPODARCZA



BOLESŁAWIEC MIASTO  
PRZYJAZNE SENIOROM  
NAGRODA SENATU RP



Gazeta Główna  
Miasto  
LAUREAT  
W LATACH 2007-2009

BOLESŁAWIEC



ECCO-MIASTO  
2013 eco-miasto.pl



LAUREAT RANKINGU  
GMIN w latach 2007-2013



PN-EN ISO 9001:2009



CERTYFIKAT  
PRZEJRZYŚCIA POLSKA  
2006-2007

Pan

Mieczysław Szczukiecki  
Pracownia Architektury  
Golnice 51  
59-700 Bolesławiec

Odpowiadając na pismo w sprawie inwestycji mieszkaniowej – budowa osiedla mieszkaniowego przy ul. Modłowej w Bolesławcu na działkach nr 128/4, 128/8, 128/10, 128/10 - obręb 4, przesyłam w załączeniu zaświadczenie nr 1/SP-Sz/2021 o dostępności usług oświatowych, o którym mowa w art. 17 ust. 3 ustawy z dnia 5 lipca 2018 r. o ułatwieniach w przygotowaniu i realizacji inwestycji mieszkaniowych oraz inwestycji towarzyszących (Dz. U. z 2020 r. poz. 219 i poz. 471).

Z poważaniem

RENATA SZEWELCZYK  
PREZYDENT MIASTA  
Renata Szewczyk

Do wiadomości:

### 1. INWESTOR:

„KAMIENIARZ”  
Tadeusz Modliński  
ul. Cedro Mazur 6  
25-252 Kielce

59-700 Bolesławiec, Rynek 41 – Ratusz tel. +48 75 645 64 00 fax +48 75 645 64 02  
NIP 612-16-36-326 REGON 000524944

www.um.boleslawiec.pl e-mail: umboleslawiec@um.boleslawiec.pl BIP www.um.boleslawiec.bip-gov.pl  
konto: PKO BP S.A. oddział Bolesławiec nr 98 1020 2137 0000 9002 0046 4230

WYDZIAŁ  
KONTROLI  
i  
27/05/2021

### Zaświadczenie nr 1/SP-Sz/2021 o dostępności usług oświatowych

Na podstawie art.217 § 2 pkt1 ustawy z dnia 14 czerwca 1960 r. Kodeks postępowania administracyjnego (Dz. U. z 2021 r. poz. 735) w związku z art. 17 ust.3 ustawy z dnia 5 lipca 2018 r. o ułatwieniach w przygotowaniu i realizacji inwestycji mieszkaniowych oraz inwestycji towarzyszących (Dz. U. z 2020 r. poz. 219 i poz. 471), zaświadczam, że w odniesieniu do planowanej inwestycji, tj. budowy osiedla mieszkaniowego przy ul. Modłowej w Bolesławcu:

1. Szkołą obwodową dla uczniów zamieszkałych przy tej ulicy jest Szkoła Podstawowa nr 5 w Bolesławcu, co wynika z uchwały nr VI/67/2019 Rady Miasta Bolesławiec z dnia 29 marca 2019 r. w sprawie ustalenia planu sieci i określenia granicy obwodów publicznych szkół podstawowych na obszarze Gminy Miejskiej Bolesławiec od dnia 1 września 2019 roku (Dz. U. Województwa Dolnośląskiego z 2019 r., poz.2397).
2. Stosownie do zapisów art. 133 ust. 1 ustawy z 14.12.2016 r. – Prawo oświatowe (Dz. U. z 2020 r. poz. 910 z późn. zm.) do klasy pierwszej publicznej szkoły podstawowej, której ustalono obwód, przyjmuje się wszystkie dzieci zamieszkałe w tym obwodzie na podstawie zgłoszenia rodzica lub prawnego opiekuna. Zgodnie z art. 130 ust. 2 i 5 ustawy z 14.12.2016 r. – Prawo oświatowe - dalej u.p.o., do klasy I oraz klas II-VIII publicznej szkoły podstawowej, której ustalono obwód, dzieci zamieszkałe w tym obwodzie przyjmuje się z urzędu. W związku z tym szkoła obwodowa ma obowiązek przyjąć dziecko w każdym terminie - także wówczas, gdy rodzice dziecka zmienili miejsce zamieszkania.

W związku z powyższym wskazana we wniosku liczba uczniów (około 70) szkoła obwodowa jest w stanie przyjąć.

Zaświadczenie wydaje się na wniosek Pana Mieczysława Szczukieckiego reprezentującego firmę „KAMIENIARZ” Tadeusz Modliński, ul. Cedro Mazur 6, 25-252 Kielce.

Zaświadczenie dotyczy demografii oświatowej w roku szkolnym 2022/2023 i kolejnych lat oraz sieci publicznych jednostek oświatowych na podstawie uchwały nr VI/67/2019 Rady Miasta Bolesławiec z dnia 29 marca 2019 r. w sprawie ustalenia planu sieci i określenia granicy obwodów publicznych szkół podstawowych na obszarze Gminy Miejskiej Bolesławiec od dnia 1 września 2019 roku.

Niniejsze zaświadczenie nie podlega opłacie skarbowej – art. 2 ust. 1 pkt 1 lit. g i pkt 2 ustawy z dnia 16 listopada 2006 r. o opłacie skarbowej (Dz. U. z 2020 r. poz. 1546 ze zm.).

Otrzymują:

1. Adresat
2. „KAMIENIARZ” Tadeusz Modliński, ul. Cedro Mazur 6, 25-252 Kielce.
3. Kierownik Referatu Gospodarki i Inf. Przestrzennej UM B-c w/m
4. a/a

PREZYDENT MIASTA  
Bolesławiec  
Renata Szewczyk

KACZELNIK WYDZIAŁU  
OŚWIATY  
Bolesławiec





# PREZYDENT MIASTA BOLESŁAWIEC

ZAK. 5

MiG-I.6733.2.2021

Bolesławiec, dnia 9 czerwca 2021 r.



HONOROWA TABLICA  
EUROPY 2012



DOLNOŚLĄSKI GRYF  
NAGRODA GOSPODARCZA



BOLESŁAWIEC MIASTO  
PRZYJAZNE SENIOROM  
NAGRODA SENATU RP



Gazeta Gminna  
Europejskie Miasto  
LAUREAT  
W LATACH 2007-2009

BOLESŁAWIEC



ECO-MIASTO  
2019 eco-miasto.pl



LAUREAT RANKINGU  
GMIN w latach 2007-2016



PN-EN ISO 9001:2009



CERTYFIKAT  
PRZEJRZYŚCIA POLSKA  
2006-2007

Arch. Mieczysław Szczukiecki  
PRACOWNIA ARCHITEKTURY  
Golnice 51  
59-700 Bolesławiec

W odpowiedzi na pismo z dnia 19.05.2021 r. (data wpływu 26.05.2021 r.) w sprawie informacji dot. standardów urbanistycznych oraz Programu Rewitalizacji miasta Bolesławiec, informuję:

- 1) Zgodnie z art. 5 ustawy z dnia 5 lipca 2018 r. o ułatwieniach w przygotowaniu i realizacji inwestycji mieszkaniowych oraz inwestycji towarzyszących (Dz. U. z 2020 r. poz. 219 ze zm.) inwestycję mieszkaniową lub inwestycję towarzyszącą realizuje się niezależnie od istnienia lub ustaleń miejscowego planu zagospodarowania przestrzennego, pod warunkiem że nie jest sprzeczna ze studium uwarunkowań i kierunków zagospodarowania przestrzennego gminy.

Warunek niesprzeczności ze studium nie dotyczy terenów, które w przeszłości były wykorzystywane jako tereny kolejowe, wojskowe, produkcyjne lub usług pocztowych, a obecnie funkcje te nie są na tych terenach realizowane.

W związku z tym, że Gmina Miejska Bolesławiec nie określiła w drodze uchwały lokalnych standardów urbanistycznych, wyznacznikiem przy projektowaniu liczby miejsc postojowych planowanej inwestycji mieszkaniowej są zapisy §18 ust. 1 Rozporządzenia Ministra Infrastruktury z dnia 12 kwietnia 2002 r. w sprawie warunków technicznych, jakim powinny odpowiadać budynki i ich usytuowanie (Dz. U. ...), zapewniając stanowiska postojowe dla stałych użytkowników (mieszkańców) i przebywających okresowo (gości) oraz osób niepełnosprawnych. „Z istoty przeznaczenia zabudowy mieszkaniowej w powiązaniu z przepisami technicznymi wynika, że miejsca parkingowe muszą zostać przewidziane inaczej projekt budowlany jest niezgodny z przepisami technicznymi i pozwolenie na budowę nie może zostać wydane zgodnie z prawem” (Wyrok Naczelnego Sądu Administracyjnego z dnia 13 czerwca 2017 r. II OSK 176/16).

Wytyczne przy projektowaniu co do ilości miejsc postojowych można znaleźć również w Studium uwarunkowań i kierunków zagospodarowania przestrzennego miasta Bolesławiec – część III pkt. 5.1. uchwały Rady Miasta Bolesławiec nr XLVI/471/2018 z dnia 28.03.2018 r., gdzie zaleca się minimalną liczbę miejsc do parkowania w ilości nie mniejszej niż 1 stanowisko na 1 mieszkanie.

59-700 Bolesławiec, Rynek 41 – Ratusz tel. +48 75 645 64 00 fax +48 75 645 64 02  
NIP 612-16-36-326 REGON 000524944

www.um.boleslawiec.pl e-mail: umboleslawiec@um.boleslawiec.pl BIP www.um.boleslawiec.bip.gov.pl  
konto: PKO BP S.A. oddział Bolesławiec nr 98 1020 2137 0000 9002 0046 4230

- 2) Zgodnie z Uchwałą Rada Miasta Bolesławiec nr XXI/256/2016 z dnia 20 kwietnia 2016r. w sprawie wyznaczenia obszaru zdegradowanego i obszaru rewitalizacji na terenie Gminy Bolesławiec (Dz. Urz. Woj. Doln. 2016 poz. nr 2183), a także z Uchwałą Rady Miasta Bolesławiec nr XXVIII/290/2016 z dnia 28 września 2016r. w sprawie „Gminnego Programu Rewitalizacji Gminy Miejskiej Bolesławiec”, informuję, iż nieruchomości nr 128/4, 128/8, 128/9, 128/10 w obrębie 4 miasta Bolesławiec, położone są na obszarze rewitalizacji oraz na obszarze zdegradowanym.

Przedmiotowe nieruchomości nie zostały zgłoszone, a tym samym objęte przedsięwzięciami rewitalizacyjnymi, w związku z czym Gminny Program Rewitalizacji nie wprowadził szczególnych ustaleń na ich terenie.

WZASTĘPCA  
PREZYDENTA MIASTA  
Renata Szewczyk

DOLNOŚLĄSKI WOJEWÓDZKI  
KONSERWATOR ZABYTKÓW  
we WROCŁAWIU

98853+2-R

Delegatura w Jeleniej Górze  
58-500 Jelenia Góra, ul. 1-go  
Maja 23  
☎(075) 752 68 65, 767 63 85

[dwkz-ig@dwkz.pl](mailto:dwkz-ig@dwkz.pl) <http://wosoz.ibip.wroc.pl/public/>

JG/N.5183. 806 .2021.IE

Jelenia Góra 2 września 2021 r.

**Pracownia Architektury**  
**Mieczysław Szczukiecki**  
59-700 Golnice 51

dotyczy: **opinia konserwatorska w sprawie remontu budynku przy ul. Modłowej 1 w Bolesławcu**

Działając na podstawie art. 27 ustawy z dnia 23 lipca 2003 r. o ochronie zabytków i opiece nad zabytkami (Dz. U. 2021 poz 710 t.j.) w odpowiedzi na wniosek Mieczysława Szczukieckiego – projektanta, Wojewódzki Urząd Ochrony Zabytków **opiniuje pozytywnie** zamierzenie polegające na remoncie budynku przy ul. Modłowej 1 w Bolesławcu wg przedstawionej koncepcji pod warunkiem dostarczenia do zaopiniowania programu prac konserwatorskich dla zachowanego wystroju elewacji zarówno tynkowej jak i elementów kamiennych przygotowanego przez konserwatora dzieł sztuki oraz projektu, który uszczegółowi zakres prac- rodzaj stolarki, kolorystyka. Należy ujednoczyć rodzaj tynku. Zlikwidować gruboziarnisty tynk w partii przyziemia, odtworzyć historyczne podziały stolarki okiennej w partii parteru, doprecyzować kolorystykę budynku w oparciu o badania stratygraficzne. Nie wnosimy zastrzeżeń do zmian wewnątrz budynku pod warunkiem pozostawienia zewnętrznej dyspozycji elewacji.

Przedmiotowa inwestycja zlokalizowana jest w obiekcie znajdującym się w gminnej ewidencji zabytków miasta Bolesławiec. Budynek należał do zakładów Zeidler & Wimmel założonych w 1872r., które zajmowały się obróbką piaskowca.

Po sporządzeniu projektu i programu prac konserwatorskich należy przestać je do zaopiniowania.

Obiekt podlega ochronie na podstawie ustaleń miejscowego planu zagospodarowania przestrzennego miasta Bolesławiec uchwalonego przez Radę

Miasta w Bolesławcu Uchwałą Nr VI/43/07 z dnia 14.03.2007r. W przepisach szczegółowych dotyczących ochrony zabytków w planie ustalono ograniczenia wynikające z ochrony budynku przy ul. Modłowa 1 ograniczenia dla budynków ujętych w Gminnej Ewidencji Zabytków.

Ograniczenia i ustalenia dla budynków ujętych w Gminnej Ewidencji Zabytków zawarte miejscowym planie zagospodarowania przestrzennego dotyczą ochrony konserwatorskiej, której podlegają zachowane oryginalne elementy budynku: bryła, forma dachu, kompozycja i wystrój elewacji, forma i kształt otworów okiennych i drzwiowych. Dopuszcza się prace odtworzeniowe, służące przywróceniu pierwotnej formy obiektów (takie jak przywrócenie na elewacjach detalu architektonicznego, proporcji otworów okiennych i drzwiowych oraz formy stolarki, stosowanie materiałów budowlanych zgodnych z pierwotnie użytymi lub wizualnie od nich zbliżonymi, stosowanie kolorystyki harmonizującej z otoczeniem oraz historycznym charakterem obiektu, zbliżonej do kolorów tradycyjnych materiałów budowlanych, takich jak drewno, kamień i cegła oraz do kolorów uzyskiwanych z naturalnych pigmentów, zachowanie.

Planowane osiedle mieszkaniowe przy ul. Modłowej położone jest poza obszarem miasta znajdującego się w wykazie obiektów zabytkowych. Leży natomiast w strefie obserwacji archeologicznej. Z tego względu ziemne roboty budowlane związane z realizacją przedmiotowej inwestycji bezwzględnie muszą być prowadzone za pozwoleniem na badania archeologiczne Kierownika Delegatury Wojewódzkiego Urzędu Ochrony Zabytków w Jeleniej Górze. Przed przystąpieniem do ziemnych robót budowlanych inwestor składa wniosek na prowadzenie badań archeologicznych, które polegają na przeprowadzeniu przez uprawnionego archeologa na koszt inwestora, stałego nadzoru archeologicznego i w razie konieczności ratowniczych badań archeologicznych podczas robót ziemnych, na podstawie art. 31 ust. 1a, art. 36 ust. 1 pkt. 5 ustawy z dnia 23 lipca 2003 r. o ochronie zabytków i opiece nad zabytkami (t.j. Dz.U.2021 poz.710 t.j ze zm).

Wojewódzki Urząd Ochrony Zabytków  
*Krzysztof Kurek*  
mgr Krzysztof Kurek  
KIEROWNIK DELEGATURY  
w Jeleniej Górze

Do wiadomości:  
1.a/aIE

**ZARZĄD POWIATU  
BOLESŁAWIECKIEGO**

ul. Armii Krajowej 12  
59 – 700 Bolesławiec

Bolesławiec, dnia 06.09.2021r.

Gs.423.190.2021

**DECYZJA**

Na podstawie art. 39 ust. 1 i 3 ustawy z dnia 21 marca 1985 r. o drogach publicznych (Dz. U. 2021 poz. 1376 ze zm.), a także art. 104 ustawy z dnia 14 czerwca 1960 r. Kodeks postępowania administracyjnego (t.j. Dz. U. 2021r, poz. 735) oraz na mocy uchwały Zarządu Powiatu Bolesławieckiego Nr 382/17 z dnia 3 sierpnia 2017 r. dla Kierownika Zarządu Dróg Powiatowych w Bolesławcu w sprawie upoważnienia Kierownika Zarządu Dróg Powiatowych w Bolesławcu do załatwiania wszystkich spraw związanych z wykonywaniem zarządu drogami powiatowymi w tym do wydawania decyzji w sprawach z zakresu rzeczowego zarządcy dróg powiatowych, określonego w art. 20 ustawy z dnia 21 marca 1985 r. o drogach publicznych z późn. zm.

**Firma „Kamieniarz Tadeusz Modliński”  
ul. Cedro Mazur 6  
25-252 Kielce**

**Pełnomocnik:**

**Pracownia Architektury Mieczysław Szczukiecki  
Golnice 51  
59-700 Bolesławiec**

.....  
(strona lub pełnomocnik strony)

wyrażam zgodę na lokalizację 3 zjazdów publicznych z drogi/ulicy powiatowej:

**Nr 2313D w m. Bolesławiec przy ul. Modłowej na działkę nr 128/10 do projektowanych nieruchomości.**

(strona lub pełnomocnik strony)

na czas nieokreślony.

Lokalizację projektowanych zjazdów przedstawiono na planie sytuacyjnym, który stanowi załącznik do niniejszej decyzji.

1. Przy zachowaniu następujących warunków:

Zjazdy powinny mieć szerokość jezdni max 6,00 m.

Nawierzchnię zjazdów wykonać z kostki betonowej o grubości 8 cm lub bitumiczną o grubości warstwy wiążącej 5 cm i warstwy ścieralnej 4 cm w granicach pasa drogowego.

Przecięcie krawędzi nawierzchni zjazdów i drogi wykonać skosem 1:1 lub łukiem kołowym o promieniu min R = 5,0 m.

Pochylenie podłużne zjazdów w obrębie korony drogi dostosować do jej ukształtowania.

Należy zapewnić prawidłowe odwodnienie powierzchniowe zjazdów oraz wody zagospodarować we własnym zakresie.

Zabrania się zrzutu wód na działkę drogi powiatowej.

2. Parametry oraz konstrukcje zjazdu powinny być zgodne z wymogami rozporządzenia Ministra Transportu i Gospodarki Morskiej z dnia 2 marca 1999 r. w sprawie warunków technicznych, jakim powinny odpowiadać drogi publiczne i ich usytuowanie ( Dz.U. 2016 r. poz. 124).

3. Przed przystąpieniem do robót należy opracować projekt stałej organizacji ruchu zaopiniowany przez Policję oraz zatwierdzony przez Starostę Bolesławieckiego.

4. Przed przystąpieniem do robót należy opracować projekt tymczasowego oznakowania i zabezpieczenia robót zaopiniowany przez Policję oraz zatwierdzony przez Starostę Bolesławieckiego.

5. Przed przystąpieniem do robót należy opracować projekt zjazdów /dokumentację techniczną i zaopiniować w tut. Urzędzie.
6. W przypadku uszkodzenia punktów osnowy geodezyjnej koszt odtworzenia ponosi inwestor.
7. Koszty budowy (przebudowy) lub modernizacji urządzeń, nawierzchni w pasie drogowym związanych z realizacją zadania ponosi inwestor, na którym spoczywa obowiązek wykonania wszelkich prac.
8. W przypadku kolizji wjazdu z istniejącymi urządzeniami lub sieciami w pasie drogowym, inwestor na własny koszt dokona zabezpieczenia lub przełożenia urządzenia lub sieci.
9. Niniejsza decyzja jest równoznaczna ze zgodą na inwestowanie w pasie drogowym tj. na działkach będących w zarządzie tut. Starostwa – w myśl ustawy Prawo budowlane.
10. Zezwolenie niniejsze wygasa, jeżeli w ciągu 3 lat od daty jego wydania zjazd nie zostanie wybudowany.
11. Przed przystąpieniem do robót w pasie drogowym należy uzyskać w tut. Zarządzie decyzję na zajęcie pasa drogowego w celu prowadzenia robót zgodnie z ustawą z dnia 21 marca 1985 r. o drogach publicznych.

## UZASADNIENIE

Strona wystąpiła z wnioskiem o lokalizację zjazdów publicznych:

z drogi powiatowej Nr 2313D przy ul. Modłowej na działkę nr 128/10 do projektowanych nieruchomości.

Organ I instancji po przeanalizowaniu sprawy postanowił wyrazić zgodę na w/w lokalizację zjazdów. Równocześnie kierując się zapisami § 76a pkt 1 oraz § 77 i 79 rozporządzenia Ministra Transportu i Gospodarki Morskiej z dnia 1 sierpnia 2019 r. w sprawie warunków technicznych jakim powinny odpowiadać drogi publiczne i ich usytuowanie (t. j. Dz.U. 2016 r. poz. 124 z późn.zm.) ustalił parametry techniczne wyszczególnione w sentencji decyzji.

Niniejsze zezwolenie nie stanowi też zezwolenia na prowadzenie robót w pasie drogowym, o które strona powinna wystąpić do zarządcy drogi zgodnie z art. 40 ust. 1 i ust. 2 pkt 1 ustawy z dnia 21 marca 1985 r. o drogach publicznych.

## POUCZENIE

*Na podstawie art.127 k.p.a., od niniejszej decyzji stronie służy odwołanie do Samorządowego Kolegium Odwoławczego w Jeleniej Górze za moim pośrednictwem złożone w terminie 14 dni od dnia jej otrzymania.*

*Zgodnie z art.127a k.p.a. w trakcie biegu terminu do wniesienia odwołania strona może zrzec się prawa do wniesienia odwołania od niniejszej decyzji. Z dniem doręczenia organowi administracji publicznej oświadczenia o zrzeczeniu się prawa do wniesienia odwołania przez ostatnią ze stron postępowania, decyzja staje się ostateczna i prawomocna.*

*Na podstawie art. 130 § 4 k.p.a. decyzja podlega wykonaniu przed upływem terminu do wniesienia odwołania, jeżeli jest zgodna z żądaniem wszystkich stron lub jeżeli wszystkie strony zrzekły się prawa do wniesienia odwołania.*



Otrzymują:

1. Strona / pełnomocnik strony
2. a/a

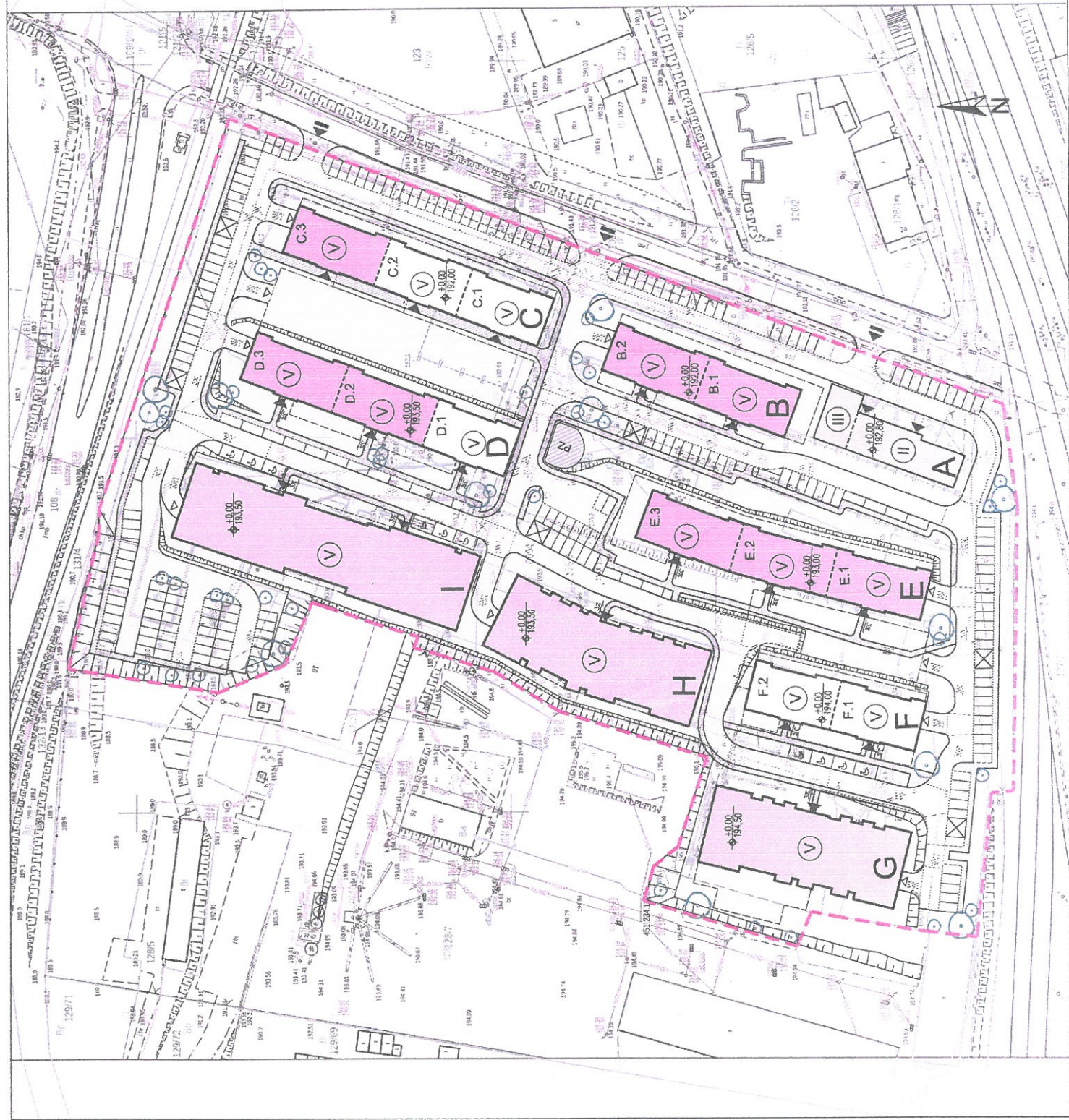
Z upoważnienia  
Zarządu Powiatu Bolesławieckiego  
mgr inż. Paweł Bednarski  
Kierownik  
Zarządu Dróg Powiatowych w Bolesławcu

LEGENDA :

- TEREN BIOLOGICZNE CZYNNY
- TEREN UTWARDZONY - CIĄG PIESZO-JEZDNY
- TEREN UTWARDZONY - SOJEZKI/CHODNIKI
- PLAC ZABAW
- GRANICA OPRACOWANIA
- BUDYNEK PROJEKTOWANY
- BUDYNEK ISTNIEJĄCY
- OBRYŚ GARAŻU PODZIEMNEGO
- ILOŚĆ KONDYGNACJI
- PROJEKTOWANE WEJŚCIA DO BUDYNKÓW
- PROJEKTOWANE ZAJZDY DO GARAŻY PODZIEMNYCH
- PROJEKTOWANE ZAJZDY NA DZIAŁKĘ
- PROJEKTOWANE RZĘDNE TERENU
- PROJEKTOWANY POZIOM 0.00 BUDYNKU
- MIEJSCA POSTOJOWE NAZIEMNE (2,60 X 5,00m)
- MIEJSCA POSTOJOWE DLA NIEPEŁNOSPRAWNYCH (3,00 X 5,00m)
- MIEJSCA DO GROMADZENIA ODPADÓW STAŁYCH
- KIERUNEK SPADKU
- DRZEWA ISTNIEJĄCE DO ZACHOWANIA
- DRZEWA ISTNIEJĄCE DO WYCINKI
- DRZEWA PROJEKTOWANE
- PROJEKTOWANA SKARPA
- BUDYNEK TYPU - KORYTARZOWIEC
- BUDYNEK TYPU - KLATKOWIEC DUŻY
- BUDYNEK TYPU - KLATKOWIEC MAŁY
- BUDYNEK ISTNIEJĄCY TYPU - KLATKOWIEC

UWAGA:  
 ZAKOŃCZENIE PRZEWMUŁE ZAGŁĘBNIENIE PŁYTY GARAZOWEJ  
 CAŁOKOŃCIE W GRUNDE - CZĘŚĆ MIEJSC POSTOJOWYCH NAZWIANYCH NA PŁYCE  
 GARAZOWEJ  
 ZAKOŃCZENIE PRZEWMUŁE PONIŻSZA INTERPRETACJE SKŁIPSKA MIEJSC  
 POSTOJOWYCH LICZONYCH JAKO PARKING PONIŻEJ 60 MIEJSC POSTOJOWYCH

TEMAT	KONCEPCJA OSIEDLA MIESZKANOWEGO WIELORODZINNEGO
ADRES	BOLESŁAWIEC, UL. MODRÓWA dz.nr 128/4, 128/8, 128/9, 128/10
INWESTOR:	Firma KAMIENIARZ Tadeusz Modliński 25-252 KIELCE, ul. CEDRO MAZUR 6
JEDNOSTKA PROJEKTOWA:	Pracownia projektowa Mieczysław Szczulicki IDEA Architekti Wojciech Dobrowolski
BRANŻA	ARCHITEKTURA
PROJEKTANCI	arch. Wojciech Dobrowolski upr.08/DSOKK/2011 arch. Mieczysław Szczulicki upr.63/83/Lw arch. Dorota Szczulicka
RYSUNEK	PROJEKT ZAGOSPODAROWANIA TERENU
SKALA:	1:1000
DATA:	09/2021
RYŚ. NR	1





ZAL.8

# Zakład Energetyki Ciepłej

Spółka z ograniczoną odpowiedzialnością

59-700 Bolesławiec, ul. K.I. Gałczyńskiego 51

www.zec.boleslawiec.pl, e-mail: sekretariat@zec.boleslawiec.pl, tel.: 75 732 08 43.

L. Dz. TS /1742 /2021

Bolesławiec, 28.07.2021 r.

Pracownia Architektury  
Mieczysław Szczukiecki  
ul. Golnice 51  
59-700 Bolesławiec

Dotyczy: możliwości przyłączenia do sieci ciepłowniczej projektowanego osiedla mieszkaniowego na Dz. nr 128/4, 128/8, 128/9, 128/10 ob. 0004 w Bolesławcu.

W odpowiedzi na pismo z dnia 28.07.2021 r. w sprawie możliwości przyłączenia do sieci ciepłowniczej projektowanego osiedla na Dz. nr 128/4, 128/8, 128/9, 128/10 ob. 0004 w Bolesławcu Zakład Energetyki Ciepłej Sp. z o.o. w Bolesławcu informuje, iż przyłączenie do sieci ciepłowniczej rzezonego osiedla nie jest możliwe z przyczyn techniczno-ekonomicznych.

Z poważaniem

PREZES ZARZĄDU

*J. Komar*  
Jarosław Kowalski

Sprawę prowadzi:  
Zbigniew Czechowski  
tel. 75 732 80 20



Nr KRS: 0000055433 Sąd Rejonowy IX Wydział Gospodarczy Krajowego Rejestru Sądowego  
Wrocław

NIP: 612-000-42-97 REGON: 230443162 BDO: 00052920

konto: Santander Bank Polska S.A. nr: 25 1090 1939 0000 0005 1600 6771

Kapitał zakładowy: 11 473 500,00 zł



Adres do korespondencji:  
 TAURON Dystrybucja S.A.  
 Oddział w Jeleniej Górze  
 ul. Bogusławskiego 32, 58-500 Jelenia Góra

info@tauron-dystrybucja.pl  
 Infolinia: +48 32 606 0 616



**Pracownia Architektury Mieczysław Szczukiecki**  
**Golnice 51**  
**59-700 Bolesławiec**  
**Polska**

Nr pisma: TD/OJG/OMR/2021-09-02/0000001  
 Data: 2021-09-02  
 Sprawa: określenie możliwości przyłączenia hotelu  
 Nr sprawy: -  
 Kontakt: Adrian Kazanowski  
 Telefon: +48516111801  
 E-mail: adrian.kazanowski@tauron-dystrybucja.pl

1043257897



### INFORMACJA O MOŻLIWOŚCI PRZYŁĄCZENIA DO SIECI ELEKTROENERGETYCZNEJ ORAZ ODBIORU I DOSTAW ENERGII ELEKTRYCZNEJ

**Planowany obiekt:** obiekty wielolokalowe  
**Lokalizacja planowanego obiektu:** Bolesławiec ul.Modłowa 1

1. W odpowiedzi na wniosek z dnia **26-08-2021** w oparciu o ustawę z dnia 10 kwietnia 1997 roku – Prawo energetyczne oraz Ustawę z dnia 07.07.2004 roku – Prawo Budowlane oświadczamy, że istnieje możliwość przyłączenia projektowanych obiektów oraz dostaw energii elektrycznej z mocą przyłączeniową: **440 kW**.
2. Przyłączenie będzie wymagać m. in.: **wybudowania przez TAURON Dystrybucja stacji transformatorowej 20 kV/nN wraz z liniami 20kV oraz nN w obrębie projektowanych obiektów.**
3. Przyłączenie planowanego (-ych) obiektu (-ów) jest uwarunkowane:
  - a. uzyskaniem warunków przyłączenia,
  - b. zawarciem i zrealizowaniem Umowy o przyłączenie.
4. Niniejsze oświadczenie traci ważność po upływie jednego roku od daty jego wydania, jeżeli w tym okresie nie zostaną wydane warunki przyłączenia.
5. Niniejsze oświadczenie wydaje się w celu uzyskania decyzji o warunkach zabudowy / decyzji lokalizacji inwestycji celu publicznego dla obiektu.
6. Niniejsze oświadczenie nie stanowi podstawy do przystąpienia do prac projektowych i budowlanych w zakresie przyłączenia.
7. Oświadczenie o możliwości przyłączenia do sieci dystrybucyjnej oraz dostaw energii elektrycznej nie narzuca na przedsiębiorstwo energetyczne obowiązku późniejszego przyłączenia klienta wg opłaty taryfowej oraz w ściśle określonym terminie.
8. Niniejsze oświadczenie ma charakter informacyjny i może ulec zmianie.
9. W przypadku kolizji projektowanego obiektu z istniejącymi urządzeniami elektroenergetycznymi, Wnioskodawca winien zwrócić się do TAURON Dystrybucja S.A. Oddział w Jeleniej Górze z wnioskiem o określenie warunków przebudowy tych urządzeń.
10. Ustosunkowując się do sprawy, z uwagi na nieznaną stan techniczny urządzeń w przedmiotowej stacji transformatorowej nie jesteśmy zainteresowani kupnem.

Łączymy wyrazy szacunku

Rozdzielnik:  
 1. Adresat  
 2. A/a

Pełnomocnik Dyrektora Oddziału  
**TAURON Dystrybucja S.A.**  
 Oddział w Jeleniej Górze  
 Kierownik Wydziału Planowania i Rozwoju

Marek Danielak



Polska Spółka Gazownictwa sp. z o.o.  
 Oddział Zakład Gazowniczy we Wrocławiu  
 ul. Ziębicka 44, 50-507 Wrocław  
 tel. 22 444 33 33

Sekcja Obsługi Klienta w Zgorzelcu  
 ul. Fabryczna 1, 59-900 Zgorzelec  
 tel. 22 444 33 33  
 e-mail: wroclaw@psgaz.pl

FIRMA KAMIENIARZ TADEUSZ MODLIŃSKI  
 ul. Cedro Mazur 6  
 25-252 Kielce

Nasz znak: S002/0000156292/00001/2021/00000

Zgorzelec, 01.09.2021

## **OŚWIADCZENIE o warunkach przyłączenia do sieci gazowej obiektu budowlanego**

1. W odpowiedzi na wniosek z dnia 09.08.2021r., w oparciu o Ustawę z dnia 10.04.1997 r. - Prawo energetyczne (Dz. U. 1997 r.nr 54 poz. 348 ze zm.) oraz Ustawę z dnia 07.07.1994 r. - Prawo budowlane (Dz. U. 1994 r. nr 89 . poz.414 ze zm.) oświadczamy, że istnieje możliwość przyłączenia obiektu: OSIEDLE BUDYNKÓW WIELORODZINNYCH, lokalizacja: Bolesławiec, Modłowa, dz. nr 128/4, 128/8, 128/9, 128/10
2. Przyłączenie będzie możliwe do istniejącego gazociągu średniego ciśnienia o średnicy 150 mm, materiał STAL, lokalizacja: BOLESŁAWIEC\_Augusta Cieszkowskiego.
3. Rodzaj paliwa wg PN-C-04750:2011: gaz z rodziny gazy ziemne, wysokometanowy, symbol E.
4. Parametry techniczne przyłącza zostaną określone w Warunkach przyłączenia do sieci dystrybucyjnej.
5. Przed realizacją przyłączenia obejmującą prace projektowe i wykonanie przyłącza należy:
  - 5.1. wystąpić z wnioskiem o Warunki przyłączenia do sieci gazowej;
  - 5.2. zawrzeć Umowę o przyłączenie.
6. W celu uzyskania Warunków przyłączenia do sieci gazowej należy przedłożyć:
  - 6.1. wypełniony Wniosek o określenie warunków przyłączenia;
  - 6.2. oświadczenie dotyczące tytułu prawnego wnioskodawcy do korzystania z obiektu lub nieruchomości, w którym będą użytkowane urządzenia i instalacje;
  - 6.3. plan zabudowy lub szkic sytuacyjny określający usytuowanie obiektu, w którym będą używane przyłączane urządzenia, instalacje lub sieci, względem istniejącej sieci, usytuowanie sąsiednich obiektów oraz propozycję lokalizacji punktu wyjścia z systemu gazowego.
7. Przy projektowaniu budynku oraz innego uzbrojenia nad i podziemnego należy uwzględnić obowiązującą strefę kontrolowaną dla istniejących urządzeń gazowych.
8. Realizacja przyłączenia do sieci gazowej wymaga zawarcia umów cywilnoprawnych na rzecz PSG sp. z o. o. zawierających zgody na korzystanie z nieruchomości wyrażonych przez właścicieli/użytkowników wieczystych działek, przez które przebiegać będzie przyłącze.
9. Niniejsze oświadczenie traci ważność po upływie dwóch lat od daty jego wydania, lub z datą wydania warunków przyłączenia.
10. Niniejsze oświadczenie może służyć do: uzyskania warunków zabudowy projektowanego budynku oraz decyzji pozwolenia na budowę instalacji gazowej.
11. Niniejsze oświadczenie nie stanowi podstawy do przystąpienia do prac projektowych przyłączenia.
12. Wniosek o określenie warunków przyłączenia do sieci gazowej udostępniony jest na stronie internetowej PSG sp. z o.o. - [www.psgaz.pl](http://www.psgaz.pl).

**PRZEDSIĘBIORSTWO GAZOWNICZE**

Dokument został zaakceptowany przez:  
DARIUSZ KOBZIK, Spec. ds. Obsługi Klienta  
JERZY KLIMKOWICZ, Kier. Sekcji Obsługi Klienta  
Wygenerowany elektronicznie.  
Nie wymaga podpisu ani stempla.

Opracował/a: Dariusz Kobzik

Data odbioru lub wysłania do Klienta: .....

Potwierdzam odbiór niniejszego Oświadczenia

.....  
(miejscowość, data i czytelny podpis Klienta)

Otrzymują:

1. Klient
2. S002




# Przedsiębiorstwo Wodociągów i Kanalizacji w Bolesławcu Sp. z o.o.

59-700 Bolesławiec, ul. Łasicka 17

Sekretariat Tel.: (75) 734 10 10, Fax.: (75) 640 19 11

[www.pwik.boleslawiec.pl](http://www.pwik.boleslawiec.pl), [sekretariat@pwik.boleslawiec.pl](mailto:sekretariat@pwik.boleslawiec.pl)

Bolesławiec, dnia 08.09.2021r.



Członek rzeczywisty  
Klubu POLLAB nr 819



L.dz. 1864/TT/2021

FIRMA

„KAMIENIARZ TADEUSZ MODLIŃSKI”

ul. Cedr Mazur 6

25-252 Kielce

**Dotyczy:** zapewnienia dostawy wody i odbioru ścieków dla projektowanego osiedla mieszkaniowego przy ul. Modłowej w Bolesławcu.

W odpowiedzi na Państwa pismo z dnia 27.08.2021r. informujemy, że istnieje techniczna możliwość dostawy wody do celów bytowych i wewnętrznego gaszenia pożaru w łącznej ilości 133,7m<sup>3</sup>/d oraz odbioru ścieków w ilości 127,0 m<sup>3</sup>/d dla projektowanego osiedla mieszkaniowego przy ul. Modłowej w Bolesławcu.

Szczegóły techniczne przyłączenia projektowanych obiektów do sieci zostaną podane w warunkach przyłączenia do sieci, o które należy wystąpić w Biurze Obsługi Klienta naszego Przedsiębiorstwa. Należy złożyć odrębne wnioski dla każdego obiektu.

W koncepcji projektowanego osiedla należy przewidzieć zabudowę zbiorników retencyjnych zlokalizowanych na terenie nieruchomości, w celu zagospodarowania nadmiaru wód opadowych i roztopowych. Z powierzchni utwardzonej  $A = 8420 \text{ m}^2$  terenu projektowanego osiedla (teren dróg dojazdowych i parkingów) do kanalizacji ogólnospławnej będzie można odprowadzić wody opadowe w ilości 37,9 l/s, natomiast pozostałą ilość wód opadowych w ilości 122,1 l/s, wynikającą z pięcioletniego deszczu nawalnego, należy ująć w zbiornikach retencyjnych o łącznej objętości czynnej nie mniejszej niż 123m<sup>3</sup>. Do doboru i wymiarowania instalacji deszczowej należy przyjąć natężenie deszczu pięcioletniego w ilości min. 211 dm<sup>3</sup>/s · ha.

W celu przeciwdziałania skutkom suszy zalecamy stosowanie systemów ażurowych do retencji wód opadowych.

Sprawa prowadzi:

Renata Widłak  
St. inspektor ds. technicznych  
nr tel.: 75 734 10 21

INSPEKTOR DS. TECHNICZNYCH  
PROKURENT  
Grzegorz Kozłowski

Biuro Obsługi Klienta  
Tel.: (75) 734-10-00  
(75) 734-10-01  
e-mail: [bok@pwik.boleslawiec.pl](mailto:bok@pwik.boleslawiec.pl)  
[www.pwik.boleslawiec.pl](http://www.pwik.boleslawiec.pl)

NIP 612-000-44-23  
REGON 230051249  
Nr BDO 000039447  
Bank Millennium SA  
nr 98 1160 2202 0000 0000 3169 7864

Sąd Rejonowy dla Wrocławia Fabrycznej  
IX Wydział Gospodarczy Krajowego Rejestru Sądowego  
Nr KRS 0000295640  
Kapitał zakładowy 30.214.750,00 zł.

ZAK. 11a



# Przedsiębiorstwo Wodociągów i Kanalizacji w Bolesławcu Sp. z o.o.

59-700 Bolesławiec, ul. Łasicka 17


Sekretariat Tel.: (75) 734 10 10, Fax.: (75) 640 19 11

[www.pwik.boleslawiec.pl](http://www.pwik.boleslawiec.pl), [sekretariat@pwik.boleslawiec.pl](mailto:sekretariat@pwik.boleslawiec.pl)

Bolesławiec, dnia 28.02.2022r.

L.dz. *472*...../TT/2022  
Znak sprawy: 89/PW/2021

**KAMIENIARZ Tadeusz Modliński**  
ul. Cedro Mazur 6  
25-252 Kielce



Członek rzeczywisty  
Klubu POLLAB nr 819



LIDER ROZWOJU  
REGIONALNEGO  
2015

Szanowny Pani,

w nawiązaniu do odmowy wydania warunków przyłączenia do sieci nr WT/610/21, WT/611/21, WT/612/21, WT/613/21, WT/621/21, WT/622/21, WT/623/21 z dnia 19.01.2022r., dla nieruchomości położonych przy ul. Modłowej w Bolesławcu, oznaczonych geodezyjnie jako działki nr 128/10, 128/9, 128/8, 128/4, a nadto biorąc pod uwagę Pani zapytanie z dnia 18.10.2021r. dotyczące możliwości samodzielnego wybudowania urządzeń, Przedsiębiorstwo Wodociągów i Kanalizacji w Bolesławcu spółka z ograniczoną odpowiedzialnością z siedzibą w Bolesławcu (dalej „Spółka”), niniejszym, uprzejmie informuje, że celem umożliwienia dostawy wody i odprowadzania ścieków z wyżej wskazanej nieruchomości, w najbliższym czasie, konieczne jest zaprojektowanie i wybudowanie:

- 1) dla dostawy wody:
  - a) odcinka sieci wodociągowej PE125mm o długości około 240m w działkach nr 128/10, 128/9, 128/8 położonych przy ul. Modłowej w miejscowości Bolesławiec wpiętej do istniejącej sieci wodociągowej żeliwnej DN150 zlokalizowanej w działce nr 109/2 przy ul. Modłowej w miejscowości Bolesławiec;
  - b) przyłączy wodociągowych poprzez wpięcie do planowanego odcinka sieci wodociągowej na działkach nr 128/10, 128/9, 128/8 przy ul. Modłowej w miejscowości Bolesławiec;
- 2) dla odbioru ścieków:
  - a) odcinka sieci kanalizacyjnej PCV250mm o długości około 450m w działkach 128/10, 128/9, 128/8 położonych przy ul. Modłowej w miejscowości Bolesławiec wpiętej do istniejącej sieci kanalizacyjnej PVC 300mm zlokalizowanej w działce nr 109/2 przy ul. Modłowej w miejscowości Bolesławiec;
  - b) przyłączy kanalizacyjnych poprzez wpięcie do planowanego odcinka sieci kanalizacyjnej na działkach nr 128/10, 128/9, 128/8 przy ul. Modłowej w miejscowości Bolesławiec.

Mając na względzie wymagania kształtowane ustawą z dnia 7 czerwca 2001r. o zbiorowym zaopatrzeniu w wodę i zbiorowym odprowadzaniu ścieków, a zarazem uwzględniając warunki ekonomiczne prowadzenie działalności gospodarczej, Spółka nie może w chwili obecnej sfinansować budowy wymaganych urządzeń z własnych

Biuro Obsługi Klienta  
Tel. (75) 734 10 00  
(75) 734 10 01  
e-mail: [bok@pwik.boleslawiec.pl](mailto:bok@pwik.boleslawiec.pl)  
[www.pwik.boleslawiec.pl](http://www.pwik.boleslawiec.pl)

NIP 612-000-44-23  
REGON 230051249  
Nr BDO 000039447  
Bank Millennium SA  
Nr 98 1160 2202 0000 0000 3169 7864

Sąd Rejonowy dla Wrocławia Fabrycznej  
IX Wydział Gospodarczy Krajowego Rejestru Sądowego  
Nr KRS 0000295640  
Kapitał Zakładowy 30.214.750,00 zł

środków, o czym poinformowaliśmy w treści odmowy wydania warunków przyłączenia do sieci. Tym samym, nie jesteśmy też w stanie zagwarantować Panu ich powstania w ściśle oznaczonym terminie w przyszłości.

**Niemniej jednak, jeżeli byłby Pan zainteresowany budową wskazanej infrastruktury z własnych środków, to Spółka wyraża na to zgodę, z następującymi jednak zastrzeżeniami.**

Po pierwsze, w ocenie Spółki uzasadnionym jest zawarcie odpowiedniej umowy przyłączeniowej (przedwstępnej), w której określone zostaną standardy, jakie powinny spełniać poszczególne urządzenia oraz zasady późniejszego odpłatnego przekazania tych urządzeń na rzecz Spółki.

Z uwagi na wymóg ochrony odbiorców usług przed nieuzasadnionym wzrostem taryfowych cen i stawek opłat, uprzejmie informujemy, że dla Spółki wartość wybudowanych urządzeń będzie ekwiwalentna, gdy zostanie ustalona tzw. metodą odtworzeniową wg średnich cen obowiązujących w roku 2022. Zasadniczo, oznacza to, że wynagrodzenie otrzymane od Spółki za przeniesienie na jej rzecz wybudowanych samodzielnie przez Państwa urządzeń, może być niższe niż koszt ich budowy.

Po drugie, zwracamy uwagę, iż bardzo ważne jest, aby Spółka posiadała możliwość faktycznego nadzorowania poszczególnych etapów prowadzonych prac, celem zapewnienia jak najwyższych standardów technologicznych, gdyż jest to istotne w kontekście późniejszej eksploatacji urządzeń przez Spółkę. Aspekt ten regulowany jest także przedmiotową umową. Po odpłatnym przejęciu urządzeń oraz rozpoczęciu ich eksploatacji, Spółka zgodnie z przywołaną wcześniej ustawą jest bowiem odpowiedzialna za jakość świadczonych usług z wykorzystaniem infrastruktury wybudowanej przez prywatnych inwestorów, stąd też konieczne jest zapewnienie ich odpowiedniego standardu wykonania.

W związku z powyższym, przedkładamy projekt odpowiedniej umowy przyłączeniowej i umowy przyrzeczonej. W tym miejscu, Spółka deklaruje również gotowość do negocjowania przedstawionych warunków umów.

Wykonawstwo niezbędnej infrastruktury może być zlecone podmiotom trzecim posiadającym odpowiednią wiedzę i kompetencje.

PREZES Zarządu  
Józef Król

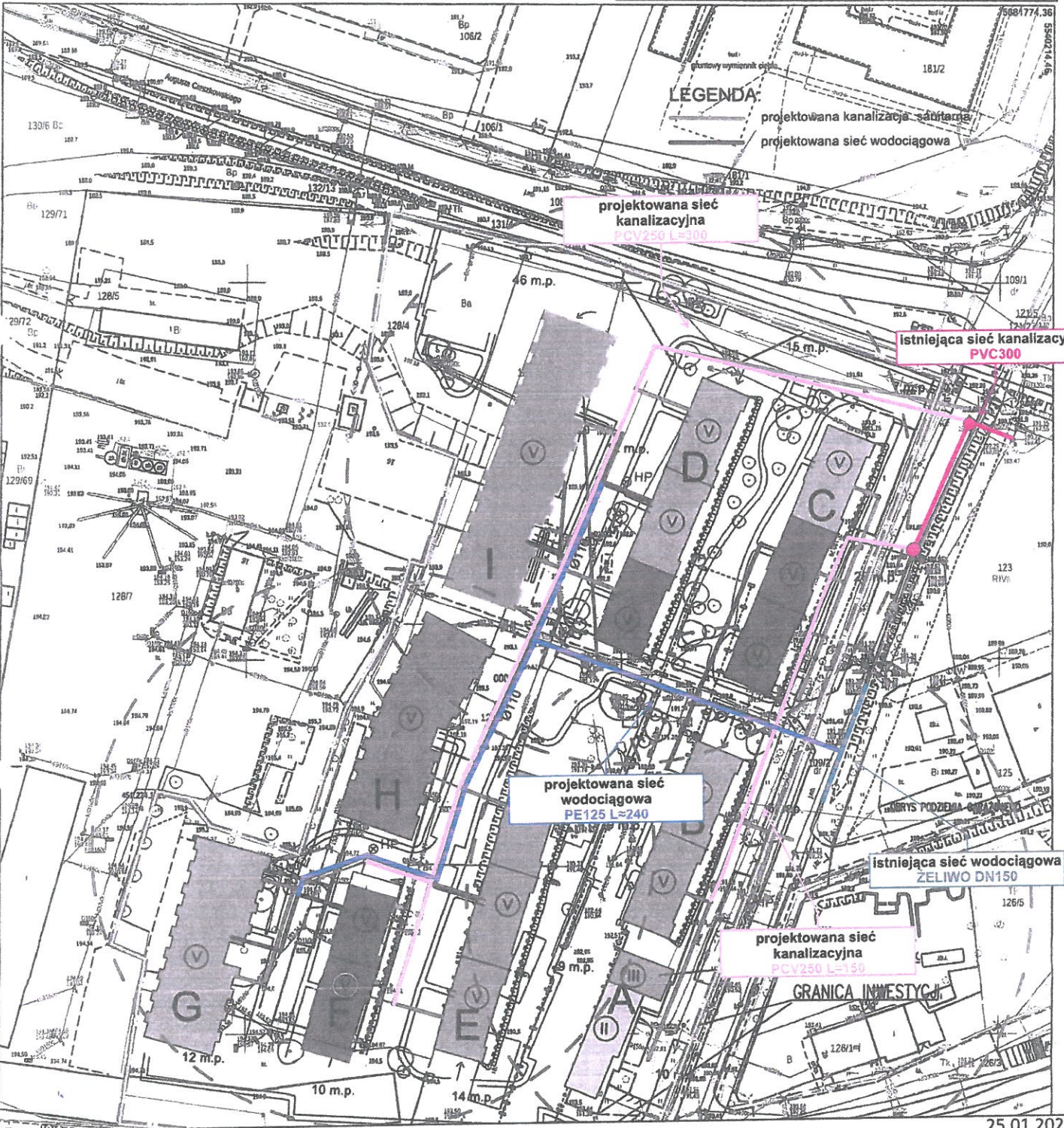
**Załączniki:**

1. Koncepcja uzbrojenia dz. 128/10, 128/9, 128/8, 128/4 położonych przy ul. Modłowej w Bolesławcu z dnia 25.01.2022r.
2. Wycena wartości wykupu sieci wodociągowej nr 89/PW/2021\_W z dnia 28.02.2022r.
3. Wycena wartości wykupu sieci kanalizacyjnej nr 89/PW/2021\_K z dnia 28.02.2022r.
4. Wzór umowy przedwstępnej
5. Wzór umowy przyrzeczonej

**Sprawę prowadzi:**

Renata Widiak  
Specjalista ds. technicznych  
tel.: 75 734 10 21

Kopia mapy zasadniczej		PRACOWNIA ARCHITEKTURY 59-700 BOLESŁAWIEC, GOLNICE 51		RYS. NR 1S
Godło arkusza mapy	5.152.25.20.2.4 I Inne	Pełniwca za zgodności niniejszej kopii z treścią mapy zasobu geodezyjnego i kartograficznego		TEMAT KONCEPCJA OSIEDLA MIESZKANIOWEGO WIELORODZINNEGO
Jednostka ewid.	Bolesławiec	Numer sprawy	WGK.6642.2.688.2021	ADRES BOLESŁAWIEC, UL. MODŁOWA dz.nr 128/4, 128/8, 128/9, 128/10
Obsz. ewid.	0004 Bolesławiec-4	Organ wydający	Starosta Bolesławiecki ul. Armii Krajowej 12, 59-700 Bolesławiec	INWESTOR Firma KAMIENIARZ Tadeusz Modliński
Numer działki	128/10, 128/4 i inne	Data wydania kopii	18.05.2021	RYSUNEK SIECI OSIEDLOWE WOD-KAN
Ulica, nr		Sporządził(a)	Aneta Durowska	BRANZA INSTALACJE SANITARNE
Układ współrz. płaskich	2000/15	Z up. Star.		PROJEKTANT inż. STEFAN AUGUSTYN upr.63/83/Lw-UW-Legnica
Układ wysokości	PL-EVR7007-NH	Zastępca		SKALA 1/1000
				DATA 08-2021
				PODPIS
				SPRAWDZIŁ mgr inż. LESZEK SZMAGAR upr.08/DSOKK/2011



89/PW/2021  
 Koncepcja budowy sieci wod.-kan. do dz. 128/10, 128/9, 128/8, 128/4 w Bolesławcu (obsz. Bolesławiec - 4)

PRACOWNIA ARCHITEKTURY  
 WODOCIAGÓW I KANALIZACJI  
 w Bolesławcu Sp. z o.o.  
 ul. Ewangelistów 17 59-700 Bolesławiec  
 REGON 737031249 NIP 612 011 36 78  
 tel. 71 71 19 15 fax 71 71 19 17

SPECJALISTA DS. TECHNICZNYCH  
 Aneta Durowska  
 Aneta Widlak

mgr inż. Stefan Augustyn  
 mgr inż. Leszek Szmagar



Właściciel rachunku: MIECZYŚLAW SZCZUKIECKI  
Data wydruku: 2021-05-19 godz. 12:45

Data	Opis	Kwota
Data operacji 2021-05-19	PRZELEW ELIXIR - ONLINE	-17,00 PLN
Data księgowania 2021-05-19	<b>Z rachunku:</b> : MIECZYŚLAW SZCZUKIECKI GOLNICE 51 59-700 BOLESŁAWIEC <b>Na rachunek:</b> 98 1020 2137 0000 9002 0046 4230 UM w Bolesławcu - opłata skarbow, Rynek 8, 59-700 Bolesławiec <b>Tytuł:</b> opł skarbow -pełnomocnictwo Kamieniarz - os mieszk. Modłowa	

**DOKUMENT ZANONIMIZOWANY**

Dokument jest wydrukiem komputerowym i nie wymaga dodatkowych podpisów oraz stempla bankowego.

Santander Bank Polska S.A. z siedzibą w Warszawie, przy al. Jana Pawła II 17, 00-854 Warszawa, zarejestrowana w Sądzie Rejonowym dla m. st. Warszawy w Warszawie, XIII Wydział Gospodarczy Krajowego Rejestru Sądowego pod nr KRS 0000008723. NIP 896-000-56-73. REGON 930041341. Wysokość kapitału zakładowego 1 021 893 140 zł. Wysokość kapitału wpłaconego 1 021 893 140 zł.



**Starosta Bolesławiecki**  
ul. Armii Krajowej 12  
59-700 Bolesławiec  
tel.

Województwo: **dolnośląskie**  
Powiat: **bolesławiecki**  
Gmina: **Bolesławiec**  
Jednostka ewidencyjna: **020101\_1, Bolesławiec**  
Obręb: **0004, Bolesławiec-4**

Nr kancelaryjny: **WGK.6621.1.500.2022**

## WYPIS Z REJESTRU GRUNTÓW

### UPROSZCZONY

Nr jednostki rejestrowej: **G.258**

**rodzaj prawa: własność, udział: 1/1**  
**Powiat Bolesławiecki**

**rodzaj prawa: trwały zarząd, udział: 1/1**  
**Zarząd Dróg Powiatowych**  
REGON: 230827046  
Siedziba: 59-700 Bolesławiec, ul. Modłowa 8c

Arkusze mapy	Numer działki	Bliższe określenie położenia	Opisy użytkowników	Ozn. użyt. i kont. klas.	Powierzchnia		Nr KW lub oznaczenie innych dok.
					użytków w ha	działki w ha	
	109/2		drogi	dr	0,3313	0,3313	JG1B/00027618/0
Identyfikator działki: 020101_1.0004.109/2 , Numer drogi: 2272 D; Rejon statystyczny: wartość atrybutu nie jest obecnie znana, ale wartość ta może też nie istnieć							
<b>Razem:</b>					<b>0,3313</b>	<b>0,3313</b>	

Sporządził(a): *Łukasz Leś*, według stanu na dzień: 2022-02-17  
Nr zlecenia: 1161-1/2022

2022-02-17, *(dokument podpisany elektronicznie)*..  
(Imię i Nazwisko oraz stanowisko służbowe osoby reprezentującej organ)

## **12. Projektanci – uprawnienia i przynależność do izby**

13. Mieczysław Szczukiecki -uprawnienia

13a Mieczysław Szczukiecki -izba

14. Wojciech Dobrowolski – uprawnienia

14a. Wojciech Dobrowolski –izba

15. Stefan Augustyn - -uprawnienia

15a. Stefan Augustyn - izba

D U P L I K A T

Legnica, dnia 16.03.2000 r.

URZĄD WOJEWÓDZKI

59-220 LEGNICA

Nr 63/63/Lw

Legnica, dnia 8.07.1983 r.

**DECYZJA O STWIERDZENIU PRZYKROTOWANIA ZAWODOWEGO  
do pełnienia samodzielnymi funkcji technicznymi w budownictwie**

Na podstawie § 4 ust. 2, § 6 ust. 2, § 7 i § 13 ust. 1  
pkt. 1 rozporządzenia Ministra Gospodarki Terenowej i Ochrony  
Środowiska z dnia 20 lutego 1978 r. w sprawie samodzielnych  
funkcji technicznych w budownictwie (Dz. U. Nr 8, poz. 46 )  
stwierdza się, że:

**Obywatel Mięszysław SZCZUŃKIECKI**  
magister inżynier architekt

urodzony dnia 7 marca 1952 r. w Glinzycy

posiada przygotowanie zawodowe uprawniające do wykonywania  
samodzielnej funkcji

projektanta i kierownika budowy  
w specjalności architektonicznej

Obywatel Mięszysław SZCZUŃKIECKI jest upoważniony do:

- 1/ sporządzania projektów w zakresie rowiazani:
  - a/ architekturalnych wszelkich obiektów budowlanych,
  - b/ konstrukcyjno-budowlanych obiektów budowlanych w  
budownictwie osób fizycznych, z wyłączeniem konstrukcji  
fundamentów ścianek i tynkarskich konstrukcji  
stropów niwyznaczalnych;
- 2/ kierowania, nadzorowania i kontrolowania budowy i robót,  
kierowania i kontrolowania wytworzenia konstrukcyjnych  
elementów budowlanych oraz oceniania i badania stanu  
technicznego;
- 3/ wszelkich budzących
- b/ budowlanych w budownictwie osób fizycznych oraz budowlanych  
stanach docelów rozrywki, wypoczynku i sportu z  
wyłączeniem konstrukcji fundamentów ścianek i  
tynkarskich konstrukcji stropów niwyznaczalnych.

Original decyzji o stwierdzeniu przygotowania zawodowego  
do pełnienia samodzielnych funkcji technicznych w budownictwie  
podpisali z up. WOJEWODY Ościsław Ferdyn DYREKTOR Główny  
Architekt Województwa  
Pierwsze Okręgie z Godłem Państwa i napisem w otoku " URZĄD  
WOJEWÓDZKI W LEGNICY "

Duplikat decyzji o stwierdzeniu przygotowania zawodowego  
do pełnienia samodzielnych funkcji technicznych w budownictwie  
wystawiono na podstawie dokumentów znajdujących się w Wydziale  
Architektury Budownictwa i Gospodarki Przemysłowej  
Dolnośląskiego Urzędu Wojewódzkiego w Legnicy.

**Dirzysław**  
Op. inż. Mięszysław Szczuńcki  
Legnica, ul. Ostrowska 16/7

Z up. WOJEWODY DOLNOŚLĄSKIEGO  
inż. Teresa Kaaparska  
KIEROWNIK ODDZIAŁU ZAMIESZCOWEGO  
Wydziału Architektury i Budownictwa  
i Gospodarki Przemysłowej

**ZAZGODNOŚĆ  
Z ORYGINAŁEM**

mgr inż. arch. Mieczysław Szczuńcki  
upr. piobkowe bez ograniczeń nr 43/83/LW  
GOLNICE-54, 59-700 BOLESŁAWIEC  
NIP 612-000-53-51 REGON 003298980  
konto 59 1090 1939 0000 0005 1604 1079  
tel. 601 573 260

ZAK. 14



IZBA ARCHITEKTÓW  
RZECZYPOSPOLITEJ POLSKIEJ

Dolnośląska Okręgowa Rada Izby Architektów RP

## **ZAŚWIADCZENIE - ORYGINAŁ**

**(wypis z listy architektów)**

Dolnośląska Okręgowa Rada Izby Architektów RP zaświadcza, że:

**mgr inż. arch. Mieczysław Szczukiecki**

posiadający kwalifikacje zawodowe do pełnienia samodzielnych funkcji technicznych w budownictwie w specjalności architektonicznej i w zakresie posiadanych uprawnień nr **63/83/Lw**, jest wpisany na listę członków Dolnośląskiej Okręgowej Izby Architektów RP pod numerem: **DS-0696**.

Członek czynny od: 01-02-2002 r.

Data i miejsce wygenerowania zaświadczenia: 07-06-2021 r. Wrocław.

Zaświadczenie jest ważne do dnia: **31-12-2021 r.**

Podpisano elektronicznie w systemie informatycznym Izby Architektów RP przez:  
Anna Kościuk, Przewodnicząca Okręgowej Rady Izby Architektów RP.

Nr weryfikacyjny zaświadczenia:

**DS-0696-F278-C8BB-7949-6YY6**



IZBA ARCHITEKTÓW  
RZECZYPOSPOLITEJ POLSKIEJ

DOLNOŚLĄSKA OKRĘGOWA IZBA ARCHITEKTÓW  
RZECZYPOSPOLITEJ POLSKIEJ

OKRĘGOWA KOMISJA KWALIFIKACYJNA

L.dz. 608/DSOKK/2011  
sygnatura akt: OKK/7131/93/2009

Wrocław, dnia 22.06.2011 r.

## DECYZJA nr 08/DSOKK/2011

Na podstawie art. 12 ust. 1 pkt 1 i ust. 2, art. 13 ust. 1 pkt 1 i art. 14 ust. 1 pkt 1 ustawy z dnia 7 lipca 1994 r. - Prawo budowlane (tekst jednolity: Dz.U. z 2010 r. Nr 243, poz. 1623 z późn. zm.), art. 11 i 24 ust. 1 pkt 2 ustawy z dnia 15 grudnia 2000 r. o samorządach zawodowych architektów, inżynierów budownictwa oraz urbanistów (Dz. U. z 2001 r. Nr 5, poz. 42 z późn. zm.), § 11 ust. 1 pkt 1 rozporządzenia Ministra Transportu i Budownictwa z dnia 28 kwietnia 2006 r. w sprawie samodzielnych funkcji technicznych w budownictwie (Dz. U. z 2006 r. Nr 83, poz. 578 z późn. zm.) oraz art. 104 i 107 § 1 i 4 ustawy z dnia 14 czerwca 1960 r. - Kodeks postępowania administracyjnego (tekst jednolity: Dz. U. z 2000 r. Nr 98, poz. 1071 z późn. zm.)

stwierdza się, że

**Pan mgr inż. arch. Wojciech Paweł Dobrowolski**

syn Macieja, ur. 29.11.1974 r.

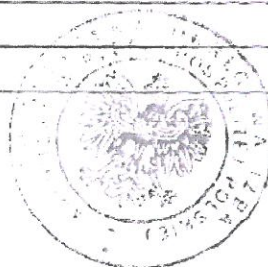
**posiada odpowiednie wykształcenie techniczne i praktykę zawodową,  
i otrzymuje**

**UPRAWNIENIA BUDOWLANE**

**w specjalności architektonicznej do projektowania bez ograniczeń**

Decyzja niniejsza jako uwzględniająca w całości żądanie strony nie wymaga uzasadnienia. Od decyzji przysługują Panu odwołanie do Krajowej Komisji Kwalifikacyjnej Izby Architektów. Odwołanie wnosi się za pośrednictwem organu, który wydał decyzję tj. Okręgowej Komisji Kwalifikacyjnej Dolnośląskiej Okręgowej Izby Architektów Rzeczypospolitej Polskiej, w terminie 14 dni od dnia doręczenia decyzji.

<u>Włodzimierz Wilczewski</u>	przewodniczący OKK
<u>Leszek Link</u>	wiceprzewodniczący OKK
<u>Jan Matkowski</u>	wiceprzewodniczący OKK
<u>Juliusz Modlinger</u>	sekretarz OKK
<u>Anna Boryska</u>	członek OKK
<u>Elżbieta Cegielska</u>	członek OKK
<u>Jerzy Chmiel</u>	członek OKK
<u>Krzysztof Czerkas</u>	członek OKK
<u>Andrzej Hubka</u>	członek OKK
<u>Grażyna Makowska</u>	członek OKK



### Otrzymują:

1. Pan Wojciech Dobrowolski  
ul. Szwedzka 5 m.14, 54-401 Wrocław
2. Gdy decyzja stanie się ostateczna:
  - 1) Główny Inspektor Nadzoru Budowlanego  
- w celu wpisania do centralnego rejestru osób posiadających uprawnienia budowlane.
  - 2) Okręgowa Rada Izby Architektów.
3. a.a.



IZBA ARCHITEKTÓW  
RZECZYPOSPOLITEJ POLSKIEJ

Dolnośląska Okręgowa Rada Izby Architektów RP

**ZAŚWIADCZENIE - ORYGINAŁ**  
(wypis z listy architektów)

Dolnośląska Okręgowa Rada Izby Architektów RP zaświadcza, że:

**mgr inż. arch. Wojciech Paweł Dobrowolski**

posiadający kwalifikacje zawodowe do pełnienia samodzielnych funkcji technicznych w budownictwie w specjalności architektonicznej i w zakresie posiadanych uprawnień nr **08/DSOKK/2011**, jest wpisany na listę członków Dolnośląskiej Okręgowej Izby Architektów RP pod numerem: **DS-1439**.

Członek czynny od: 13-09-2011 r.

Data i miejsce wygenerowania zaświadczenia: 02-09-2021 r. Wrocław.

Zaświadczenie jest ważne do dnia: **31-01-2022 r.**

Podpisano elektronicznie w systemie informatycznym Izby Architektów RP przez:  
Anna Kościuk, Przewodnicząca Okręgowej Rady Izby Architektów RP.

Nr weryfikacyjny zaświadczenia:

**DS-1439-D995-D51C-F27C-9DA6**

Nr ewid. spraw. Kn- 178/72

## UPRAWNIENIA BUDOWLANE

Na podstawie art. 18, art. 19 ust. 1 i art. 20 ust. 1 ustawy z dnia 31 stycznia 1961 r. — prawo budowlane (Dz. U. Nr 7, poz. 46) oraz § 29 i § 8-ust. 1 pkt 1 rozporządzenia Przewodniczącego Komitetu Budownictwa, Urbanistyki i Architektury z dnia 10 września 1962 r. w sprawie kwalifikacji fachowych osób wykonujących funkcje techniczne w budownictwie powszechnym (Dz. U. Nr 53, poz. 266)

Ob. **Stefan AUGUSTYN**

**inżynier urzędzeń sanitarnych**

urodzony dnia **13 marca 1941r. Terliczka**


Otrzymuje  
w specjalności **instalacji i urzędzeń sanitarnych**

uprawnienia budowlane do **sporządzania projektów instalacji i urzędzeń sanitarnych oraz prostych projektów budowlano-konstrukcyjnych w zakresie, w jakim projekty te wchodzić jako elementy budowlane do projektów instalacji i urzędzeń sanitarnych.**

ZA ZGODNOŚĆ  
Z ORYGINAŁEM

mgr inż. KAZIMIERZ GRYNIEŃKO  
nr 988/82 na podst. § 5 ust. 1  
§ 6 ust. 1, § 3 ust. 7 § 13 ust. 1 pkt 2  
50-700 Bolesławiec, ul. M. Opitza 6/10  
tel. 515 486 286

mgr inż. **Janusz Kiełtyński**  
Główny Inżynier Techniczny



## Zaświadczenie

o numerze weryfikacyjnym:

DOŚ-27Q-MVG-C5T \*

Pan Stefan Augustyn o numerze ewidencyjnym DOŚ/IS/0983/01

adres zamieszkania ul. Merkurego 11/3, 59-220 Legnica

jest członkiem Dolnośląskiej Okręgowej Izby Inżynierów Budownictwa i posiada wymagane ubezpieczenie od odpowiedzialności cywilnej.

Niniejsze zaświadczenie jest ważne od 2021-01-01 do 2021-12-31.

Zaświadczenie zostało wygenerowane elektronicznie i opatrzone bezpiecznym podpisem elektronicznym weryfikowanym przy pomocy ważnego kwalifikowanego certyfikatu w dniu 2020-12-22 roku przez:

Marek Kalinski, Zastępca Przewodniczącego Rady Dolnośląskiej Okręgowej Izby Inżynierów Budownictwa.

(Zgodnie art. 5 ust 2 ustawy z dnia 18 września 2001 r. o podpisie elektronicznym (Dz. U. 2001 Nr 130 poz. 1450) dane w postaci elektronicznej opatrzone bezpiecznym podpisem elektronicznym weryfikowanym przy pomocy ważnego kwalifikowanego certyfikatu są równoważne pod względem skutków prawnych dokumentom opatrzonym podpisami własnoręcznymi.)

\* Weryfikację poprawności danych w niniejszym zaświadczeniu można sprawdzić za pomocą numeru weryfikacyjnego zaświadczenia na stronie Polskiej Izby Inżynierów Budownictwa [www.piib.org.pl](http://www.piib.org.pl) lub kontaktując się z biurem właściwej Okręgowej Izby Inżynierów Budownictwa.