





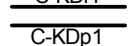
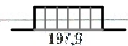






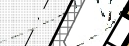


Kopia mapy zasadniczej		Skala mapy 1:1000	
Godło arkusza mapy	5.152.26.16.3	Poświadczam zgodność niniejszej kopii z treścią materiału państwowego zasobu geodezyjnego i kartograficznego	
Jednostka ewid.	Bolesławiec	Numer sprawy	WGK.6642.2.670.2024
Obręb ewid.	0010 Bolesławiec... i inne	Organ wydający	Starosta Bolesławiecki ul. Armii Krajowej 12, 59-700 Bolesławiec
Numer działki	477	Data wykonania kopii	22.08.2024
Ulica, nr		Sporządził(a):	Jolanta Nawrocka
Układ współrz. płaskich	2000/15		
Układ wysokości	PL-EVRF2007-NH		

-  GRANICE TERENU INWESTYCJI = GRANICE DZIAŁKI NR 477, W OBRĘBIE 10 MIASTA BOLESŁAWIEC
-  BUDYNEK MIESZKALNY WIELORODZINNY 9-KONDYGNACYJNY
-  GARAŻ WIELOSTANOWISKOWY 2-KONDYGNACYJNY
-  GARAŻ PODZIEMNY 1-KONDYGNACYJNY
-  DROGI ISTNIEJĄCE UTWARDZONE
-  DROGI PROJEKTOWANE I ISTNIEJĄCE NIUTWARDZONE
-  DROGI I DOJAZDY PROJEKTOWANE NA TERENIE INWESTYCJI
-  C-KD1 SYMBOL TERENU DROGI LOKALNEJ - UL. STAROSZKOLNA
-  C-KDp1 SYMBOL TERENU CIĄGU PIESZO-JEZDNEGO - UL. HUTNICZA
-  ZATOKA PARKINGOWA NA POZIOMIE TERENIE
-  ZATOKA DLA SAMOCHODÓW OSÓB NIEPEŁNOSPRAWNYCH
-  CHODNIKI I PRZEJŚCIA PIESZE UTWARDZONE - KOSTKA BETONOWA
-  CHODNIKI I PRZEJŚCIA PIESZE NIUTWARDZONE - NAWIERZCHNIA MINERALNA
-  WJAZD NA DZIAŁKĘ / WJAZD DO GARAŻU / WEJŚCIE DO BUDYNKU
-  PODZIEMNY ZBIORNIK RETENCYJNY

