
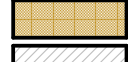


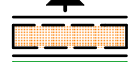






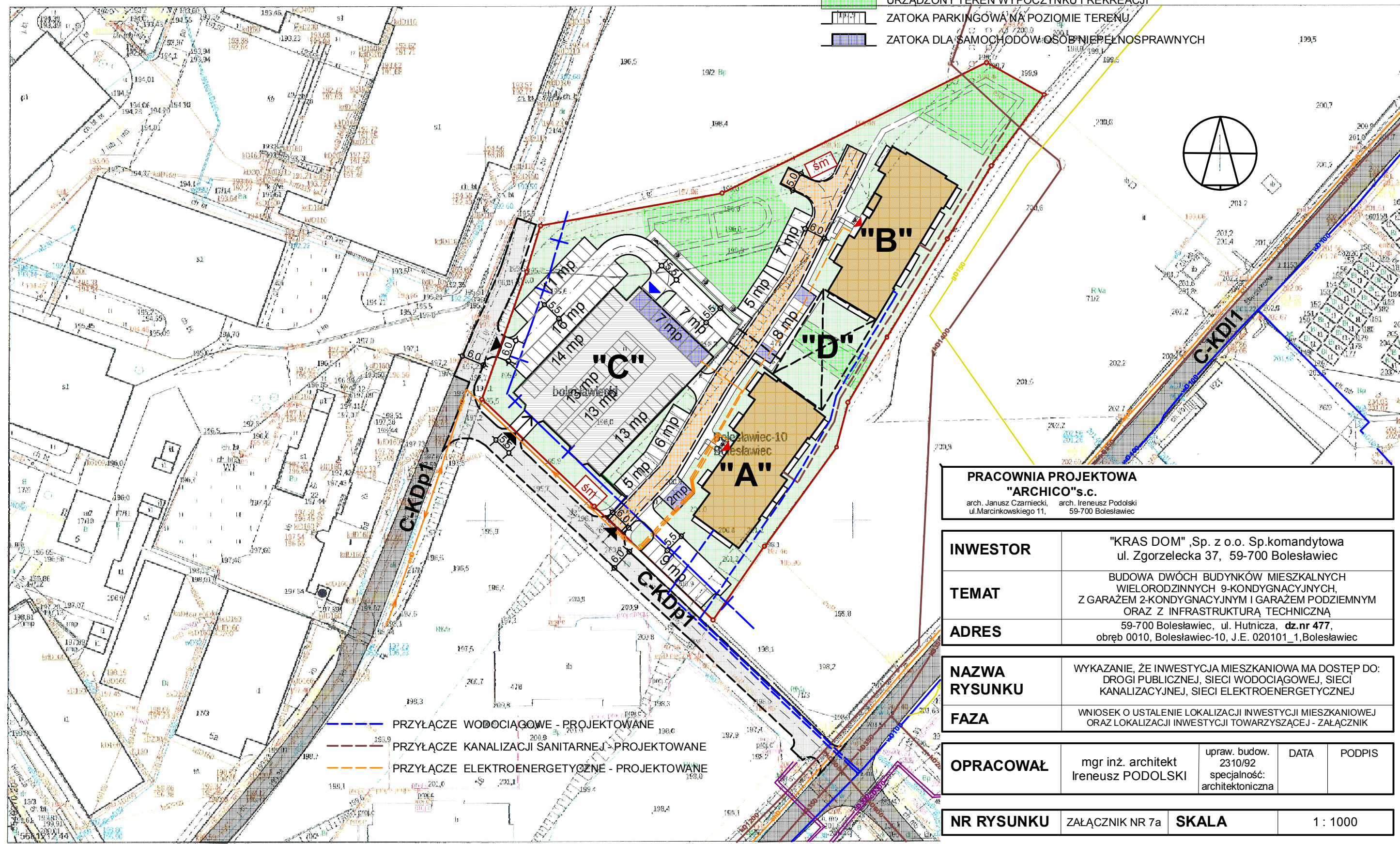


Kopia mapy zasadniczej		Skala mapy 1:1000	
Godło arkusza mapy	5.152.26.16.3	Poświadczam zgodność niniejszej kopii z treścią materiału państwowego zasobu geodezyjnego i kartograficznego	
Jednostka ewid.	Bolesławiec	Numer sprawy	WGK.6642.2.870.2024
Obręb ewid.	0010 Bolesławiec... i inne	Organ wydający	Starosta Bolesławiecki ul. Armii Krajowej 12, 59-700 Bolesławiec
Numer działki	477	Data wykonania kopii	22.08.2024
Ulica, nr		Sporządził(a):	Jolanta Nawrocka
Układ współrz. płaskich	2000/15		
Układ wysokości	PL-EVRF2007-NH		

-  GRANICE TERENU INWESTYCJI = GRANICE DZIAŁKI NR 477, W OBRĘBIE 10 MIASTA BOLESŁAWIEC
-  BUDYNEK MIESZKALNY WIELORODZINNY 9-KONDYGNACYJNY
-  GARAŻ WIELOSTANOWISKOWY 2-KONDYGNACYJNY
-  DROGI I CIĄGI PIESZO-JEZDNE ISTNIEJĄCE
-  PROJEKTOWANY CIĄG PIESZOJEZDNY ZGODNIE Z MPZP
-  WJAZD NA TEREN INWESTYCJI MIESZKANIOWEJ
-  DROGA PRZECIWOŻAROWA
-  POWIERZCHNIA TERENU BIOLOGICZNIE CZYNNNA
-  URZĄDZONY TEREN WYPOCZYNKU I REKREACJI
-  ZATOKA PARKINGOWA NA POZIOMIE TERENU
-  ZATOKA DLA SAMOCHODÓW OSÓB NIEPEŁNOSPRAWNYCH



<b>PRACOWNIA PROJEKTOWA</b> <b>"ARCHICO"s.c.</b> arch. Janusz Czarniecki, arch. Ireneusz Podolski ul. Marcinkowskiego 11, 59-700 Bolesławiec				
<b>INWESTOR</b>	"KRAS DOM", Sp. z o.o. Sp.komandytowa ul. Zgorzelecka 37, 59-700 Bolesławiec			
<b>TEMAT</b>	BUDOWA DWÓCH BUDYNKÓW MIESZKALNYCH WIELORODZINNYCH 9-KONDYGNACYJNYCH, Z GARAŻEM 2-KONDYGNACYJNYM I GARAŻEM PODZIEMNYM ORAZ Z INFRASTRUKTURĄ TECHNICZNĄ			
<b>ADRES</b>	59-700 Bolesławiec, ul. Hutnicza, dz.nr 477, obręb 0010, Bolesławiec-10, J.E. 020101_1, Bolesławiec			
<b>NAZWA RYSUNKU</b>	WYKAZANIE, ŻE INWESTYCJA MIESZKANIOWA MA DOSTĘP DO: DROGI PUBLICZNEJ, SIECI WODOCIĄGOWEJ, SIECI KANALIZACYJNEJ, SIECI ELEKTROENERGETYCZNEJ			
<b>FAZA</b>	WNIOSEK O USTALENIE LOKALIZACJI INWESTYCJI MIESZKANIOWEJ ORAZ LOKALIZACJI INWESTYCJI TOWARZYSZĄCEJ - ZAŁĄCZNIK			
<b>OPRACOWAŁ</b>	mgr inż. architekt Ireneusz PODOLSKI	upraw. budow. 2310/92 specjalność: architektoniczna	DATA	PODPIS
<b>NR RYSUNKU</b>	ZAŁĄCZNIK NR 7a	<b>SKALA</b>	1 : 1000	

-  PRZYŁĄCZE WODOCIĄGOWE - PROJEKTOWANE
-  PRZYŁĄCZE KANALIZACJI SANITARNEJ - PROJEKTOWANE
-  PRZYŁĄCZE ELEKTROENERGETYCZNE - PROJEKTOWANE