










Kopia mapy zasadniczej

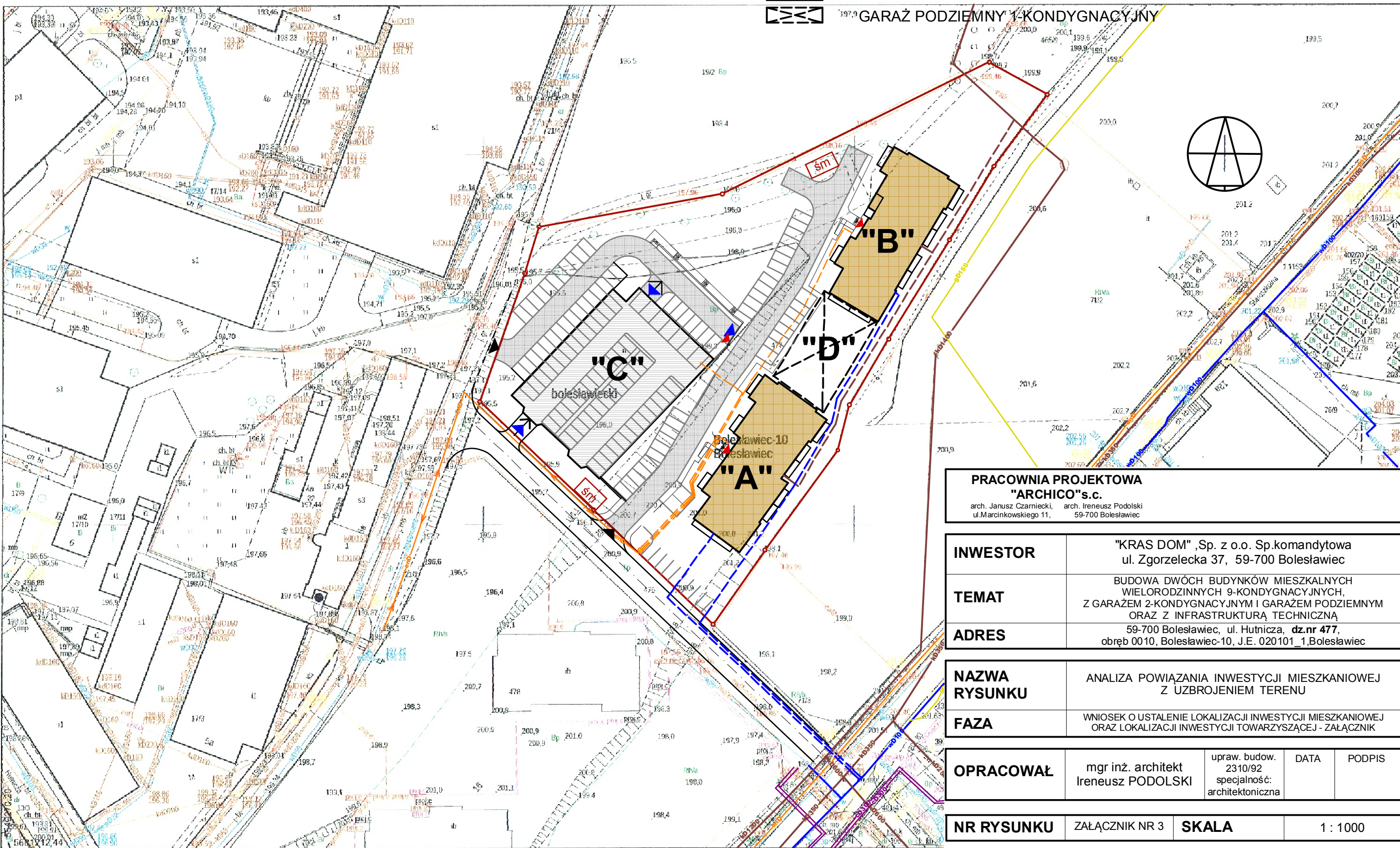
Skala mapy 1:1000

Godło arkusza mapy	5.152.26.16.3
Jednostka ewid.	Bolesławiec
Obręb ewid.	0010 Bolesławiec... i inne
Numer działki	477
Ulica, nr	
Układ współrz. płaskich	200015
Układ wysokości	PL-EVRF2007-NH

Poświadczam zgodność niniejszej kopii z treścią materiału państwowego zasobu geodezyjnego i kartograficznego

Numer sprawy	WGK.6642.2.870.2024
Organ wydający	Starosta Bolesławiecki ul. Armii Krajowej 12, 59-700 Bolesławiec
Data wykonania kopii	22.08.2024
Sporządził(a)	Jolanta Nawrocka

-  GRANICE TERENU INWESTYCJI = GRANICE DZIAŁKI NR 477, W OBRĘBIE 10 MIASTA BOLESŁAWIEC
-  SIEĆ WODOCIĄGOWA - ISTNIEJĄCA / PROJEKTOWANA
-  SIEĆ KANALIZACYJNA - ISTNIEJĄCA / PROJEKTOWANA
-  SIEĆ ELEKTROENERGETYCZNA - ISTNIEJĄCA / PROJEKTOWANA
-  SIEĆ GAZOWA - ISTNIEJĄCA
-  SIEĆ CIEPŁOWNICZA - ISTNIEJĄCA
-  BUDYNEK MIESZKALNY WIELORODZINNY 9-KONDYGNACYJNY
-  GARAŻ WIELOSTANOWISKOWY 2-KONDYGNACYJNY
-  GARAŻ PODZIEMNY 1-KONDYGNACYJNY



PRACOWNIA PROJEKTOWA "ARCHICO"s.c. arch. Janusz Czarniecki, arch. Ireneusz Podolski ul. Marcinkowskiego 11, 59-700 Bolesławiec				
INWESTOR		"KRAS DOM", Sp. z o.o. Sp.komandytowa ul. Zgorzelecka 37, 59-700 Bolesławiec		
TEMAT		BUDOWA DWÓCH BUDYNKÓW MIESZKALNYCH WIELORODZINNYCH 9-KONDYGNACYJNYCH, Z GARAŻEM 2-KONDYGNACYJNYM I GARAŻEM PODZIEMNYM ORAZ Z INFRASTRUKTURĄ TECHNICZNĄ		
ADRES		59-700 Bolesławiec, ul. Hutnicza, dz.nr 477, obręb 0010, Bolesławiec-10, J.E. 020101_1,Bolesławiec		
NAZWA RYSUNKU		ANALIZA POWIĄZANIA INWESTYCJI MIESZKANIOWEJ Z UZBROJENIEM TERENU		
FAZA		WNIOSEK O USTALENIE LOKALIZACJI INWESTYCJI MIESZKANIOWEJ ORAZ LOKALIZACJI INWESTYCJI TOWARZYSZĄCEJ - ZAŁĄCZNIK		
OPRACOWAŁ	mgr inż. architekt Ireneusz PODOLSKI	upraw. budow. 2310/92 specjalność: architektoniczna	DATA	PODPIS
NR RYSUNKU	ZAŁĄCZNIK NR 3	SKALA	1 : 1000	