


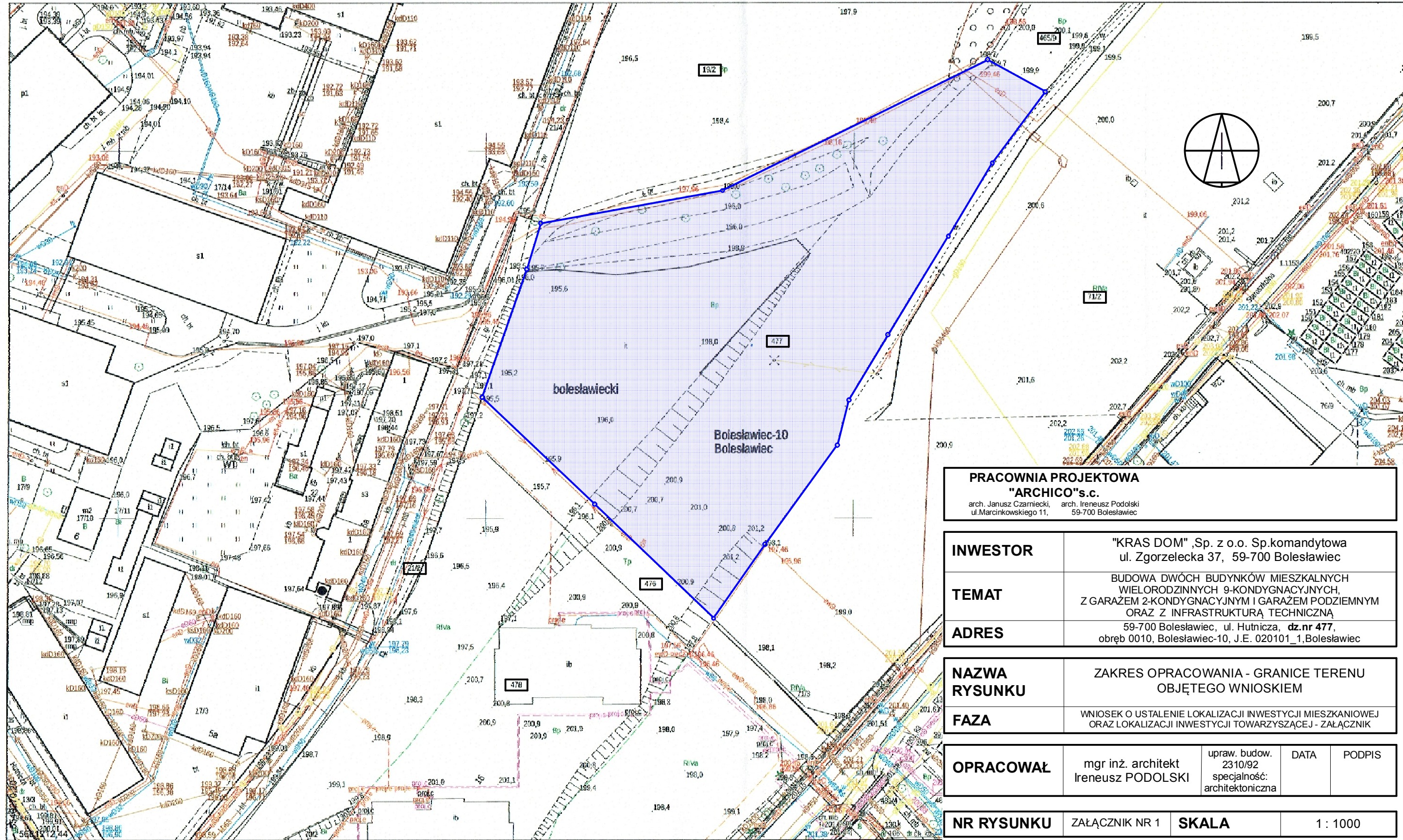


Kopia mapy zasadniczej		Skala mapy 1:1000	
Godło arkusza mapy	5.152.26.16.3	Poświadczą zgodność niniejszej kopii z treścią materiału państwowego zasobu geodezyjnego i kartograficznego	
Jednostka ewid.	Bolesławiec	Numer sprawy	WGK.6642.2.870.2024
Obręb ewid.	0010 Bolesławiec... i inne	Organ wydający	Starosta Bolesławiecki ul. Armii Krajowej 12, 59-700 Bolesławiec
Numer działki	477	Data wykonania kopii	22.08.2024
Ulica, nr		Sporządziła(a):	Jolanta Nawrocka INSPEKTOR Jolanta Nawrocka (1)
Układ współrz. płaskich	2000/15		
Układ wysokości	PL-EVRF2007-NH		

-  GRANICE TERENU INWESTYCJI - POKRYWAJĄ SIĘ Z GRANICAMI DZIAŁKI NR 477, W OBREBIE 10 MIASTA BOLESŁAWIEC
-  TEREN INWESTYCJI - DZIAŁKA NR 477 O POWIERZCHNI 10477 M²
-  10/20 NUMER EWIDENCYJNY DZIAŁKI I DZIAŁEK SĄSIEDNICH



PRACOWNIA PROJEKTOWA "ARCHICO"s.c. arch. Janusz Czarniecki, arch. Ireneusz Podolski ul. Marcinkowskiego 11, 59-700 Bolesławiec				
INWESTOR	"KRAS DOM", Sp. z o.o. Sp.komandytowa ul. Zgorzelecka 37, 59-700 Bolesławiec			
TEMAT	BUDOWA DWÓCH BUDYNKÓW MIESZKALNYCH WIELORODZINNYCH 9-KONDYGNACYJNYCH, Z GARAZEM 2-KONDYGNACYJNYM I GARAZEM PODZIEMNYM ORAZ Z INFRASTRUKTURĄ TECHNICZNĄ			
ADRES	59-700 Bolesławiec, ul. Hutnicza, dz.nr 477, obręb 0010, Bolesławiec-10, J.E. 020101_1, Bolesławiec			
NAZWA RYSUNKU	ZAKRES OPRACOWANIA - GRANICE TERENU OBJĘTEGO WNIOSEM			
FAZA	WNIOSEK O USTALENIE LOKALIZACJI INWESTYCJI MIESZKANIOWEJ ORAZ LOKALIZACJI INWESTYCJI TOWARZYSZĄCEJ - ZAŁĄCZNIK			
OPRACOWAŁ	mgr inż. architekt Ireneusz PODOLSKI	upraw. budow. 2310/92 specjalność: architektoniczna	DATA	PODPIS
NR RYSUNKU	ZAŁĄCZNIK NR 1	SKALA	1 : 1000	