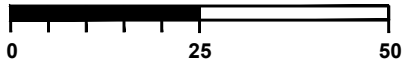




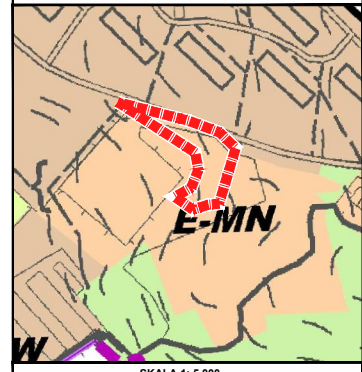
# MIEJSCOWY PLAN ZAGOSPODAROWANIA PRZESTRZENNEGO TERENU ZLOKALIZOWANEGO PRZY UL. ST. STARZYŃSKIEGO W BOLESŁAWCU

Załącznik Nr 1 do uchwały  
Nr ..... Rady Miasta Bolesławiec  
z dnia ..... r.

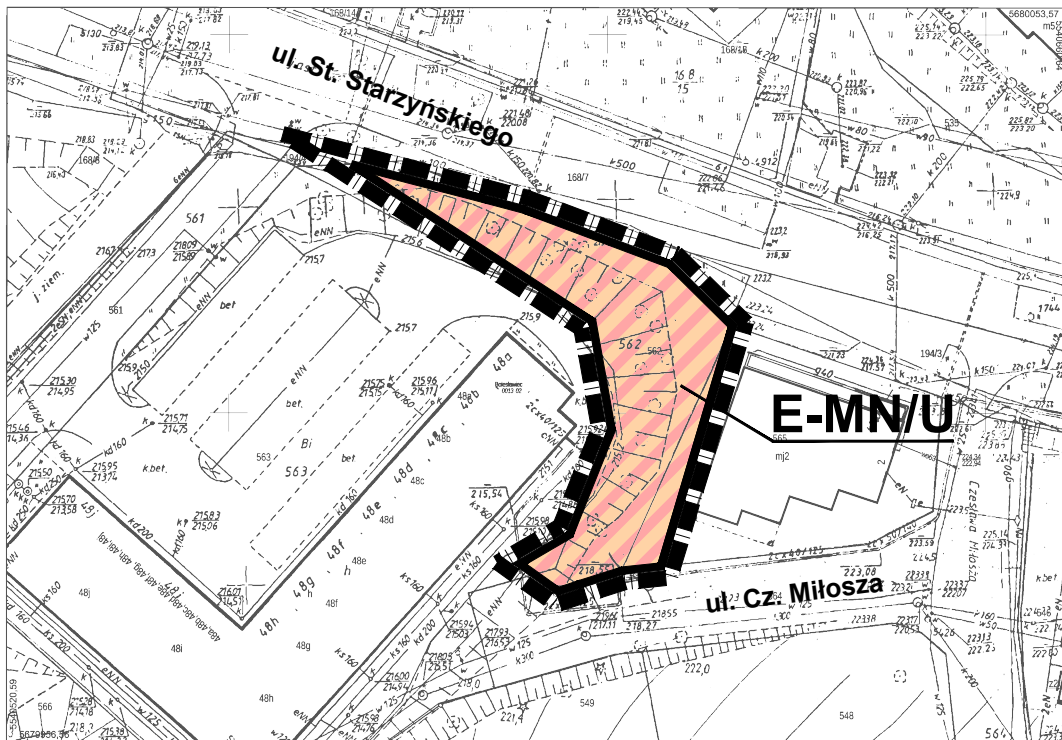
SKALA 1:1000



Wyrys ze "Studium uwarunkowań i kierunków zagospodarowania  
przestrzennego miasta Bolesławiec" przyjętego uchwałą  
Nr LVI/463/2014 Rady Miasta Bolesławiec z dnia 12 listopada 2014 r.



SKALA 1: 5 000  
GRANICA OBSZARU OBJĘTEGO PLANEM  
MN OBSZAR FUNKCYJNY MIESZKALNICTWA O NISZEJ INTENSYWNOŚCI ZABUDOWY



## LEGENDA

	LINIE ROZGRANICZAJĄCE TERENY O RÓŻNYM PRZEZNACZENIU LUB RÓŻNYCH ZASADACH ZAGOSPODAROWANIA
	MN/U TEREN ZABUDOWY JEDNORODZINNEJ I USŁUGOWEJ
	GRANICA OBSZARU OBJĘTEGO PLANEM A JEDNOCZEŚNIE GRANICA OBSZARU POŁOŻONEGO W ZASIĘGU GŁÓWNEGO ZBIORNIKA WÓD PODZIEMNYCH GZWP NR 317 „NIECKA ZEWNĘTRZNA SUDECKA BOLESŁAWIEC”

**region**  
STUDIO PROJEKTOWE

Grzegorz Kosturek  
Studio Projektowe REGION  
ul. Kosynierów Gdyńskich 66/4  
51-686 Wrocław

TEMAT: MIEJSCOWY PLAN ZAGOSPODAROWANIA PRZESTRZENNEGO  
TERENU ZLOKALIZOWANEGO  
PRZY UL. ST. STARZYŃSKIEGO W BOLESŁAWCU

### RYСУNEK PLANU

mgr inż. Grzegorz Kosturek  
nr uprawnień urbanistycznych 1506  
ZESPÓŁ: mgr inż. Marek Osadca

SKALA: 1:1000  
DATA: 07/2017