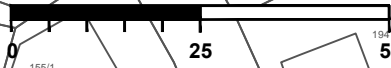


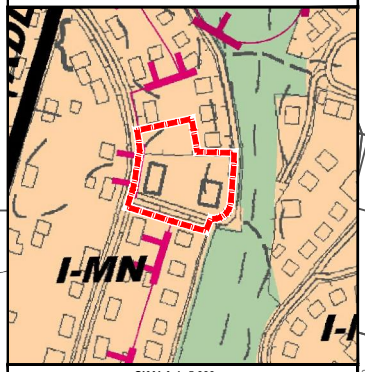


# MIEJSCOWY PLAN ZAGOSPODAROWANIA PRZESTRZENNEGO DLA TERENU ZLOKALIZOWANEGO W REJONIE ULIC: STOLARSKA - WIERZBOWA - AKACJOWA W BOLESŁAWCU

SKALA 1:1000



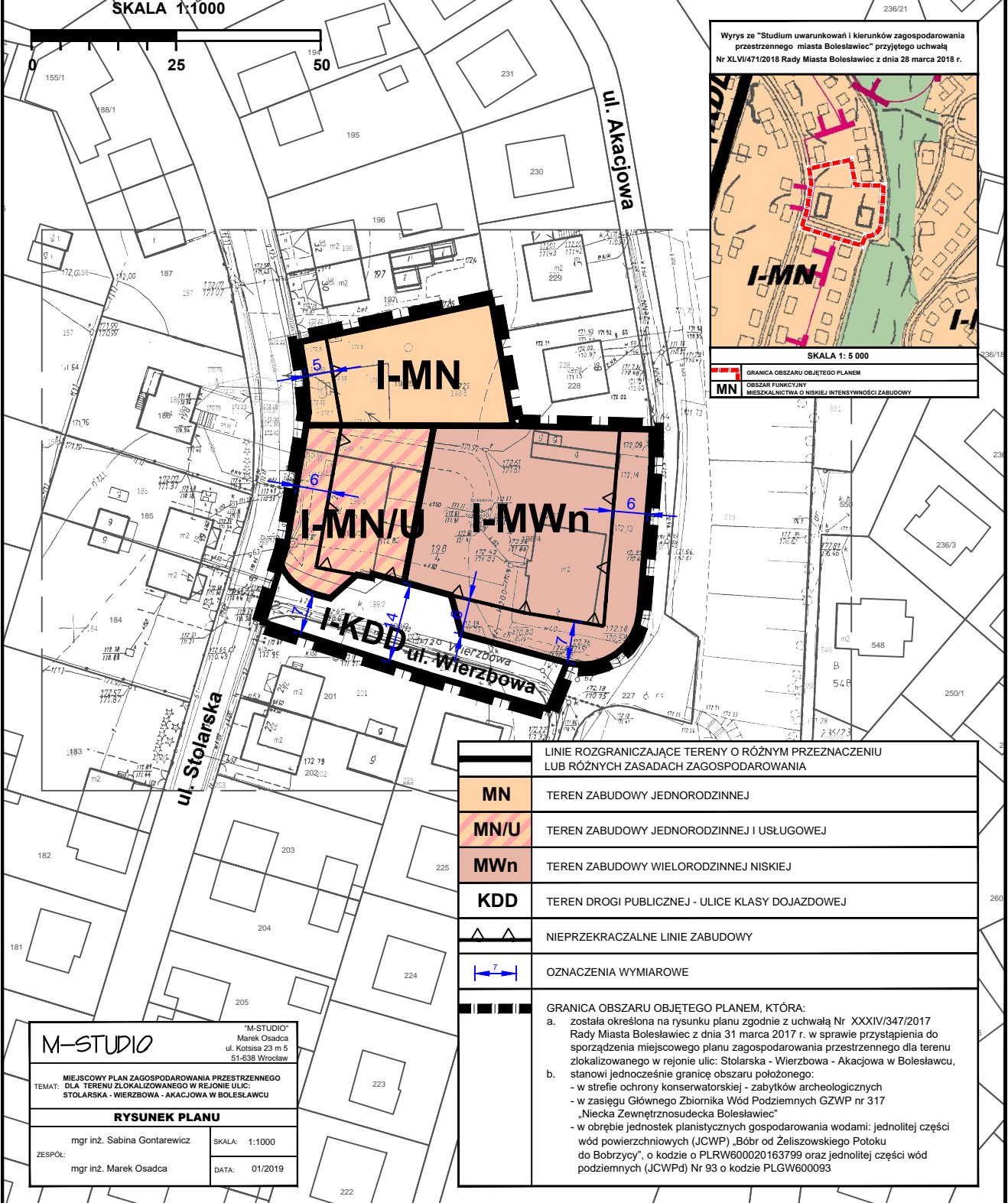
Wyrzys ze "Studium uwarunkowań i kierunków zagospodarowania przestrzennego miasta Bolesławiec" przyjętego uchwałą Nr XLVI/471/2018 Rady Miasta Bolesławiec z dnia 28 marca 2018 r.



SKALA 1: 5 000

GRANICA OBSZARU OBJĘTEGO PLANEM

MN OBSZAR FUNKCYJNY MIESZKALNICITWA O NISZEJ INTENSYWNOŚCI ZABUDOWY



	LINIE ROZGRANICZAJĄCE TERENY O RÓŻNYM PRZEZNACZENIU LUB RÓŻNYCH ZASADACH ZAGOSPODAROWANIA
	MN TEREN ZABUDOWY JEDNORODZINNEJ
	MN/U TEREN ZABUDOWY JEDNORODZINNEJ I USŁUGOWEJ
	MWn TEREN ZABUDOWY WIELORODZINNEJ NISKIEJ
	KDD TEREN DROGI PUBLICZNEJ - ULICE KLASY DOJAZDOWEJ
	NIEPRZEKACZALNE LINIE ZABUDOWY
	OZNACZENIA WYMIAROWE
	GRANICA OBSZARU OBJĘTEGO PLANEM, KTÓRA: a. została określona na rysunku planu zgodnie z uchwałą Nr XXXIV/347/2017 Rady Miasta Bolesławiec z dnia 31 marca 2017 r. w sprawie przystąpienia do sporządzenia miejscowego planu zagospodarowania przestrzennego dla terenu zlokalizowanego w rejonie ulic: Stolarska - Wierzbowa - Akacjowa w Bolesławcu, b. stanowi jednocześnie granicę obszaru położonego: - w strefie ochrony konserwatorskiej - zabytków archeologicznych - w zasięgu Głównego Zbiornika Wód Podziemnych GZWP nr 317 „Niecka Zewnętrznosudecka Bolesławiec” - w obrębie jednostek planistycznych gospodarowania wodami: jednolitej części wód powierzchniowych (JCWP) „Bóbr od Żeliszowskiego Potoku do Bobrzyńcy”, o kodzie o PLRW600020163799 oraz jednolitej części wód podziemnych (JCWPd) Nr 93 o kodzie PLGW600093

**M-STUDIO**  
"M-STUDIO"  
Marek Osadca  
ul. Kotsisa 23 m 5  
51-638 Wrocław

MIEJSCOWY PLAN ZAGOSPODAROWANIA PRZESTRZENNEGO  
TEMAT: DLA TERENU ZLOKALIZOWANEGO W REJONIE ULIC:  
STOLARSKA - WIERZBOWA - AKACJOWA W BOLESŁAWCU

**RYSUNEK PLANU**

mgr inż. Sabina Gontarewicz SKALA: 1:1000  
ZESPÓŁ: mgr inż. Marek Osadca DATA: 01/2019